

# Newsletter

## 03|2011



PHOTO: MARIO ROMULIĆ & DRAŽEN STOJČIĆ

## Vsebina

### Novice

Dubrovnik - nove letalske povezave z Lizbono, Moskvo, Beogradom in Ljubljano	2
Reka in Pulj še bližje Evropi	3
Lanterna in Zaton dobitnika ADAC-ovega priznanja Superplatz	4
Dubrovniški Hilton prejel priznanje World Travel Awards	5
Zagreb in Zadar - GPS virtualni turistični vodič	6
Kmalu direktni poleti iz Hrvaške v ZDA	7
Mali Lošinj v članstvu UNWTO-jeve Mreže znanja	7

### Dogodki

Maratonci spajajo dva Kaptola	8
-------------------------------	---

### Projekti

Makarska - Svetilnik Sv. Petar luksuzna turistična oaza	9
Biokovo - Prvo dalmatinsko smučišče	10
Pag - Zdraviliški turizem	11
Lun - Oljčni nasadi, ki nas puščajo brez daha	11
Vukovar - Na dveh kolesih	12

### Naložbe

Umag - Nove naložbe v kamp Park	13
Opatija - Hotel Milenij pridobiva nove vsebine	14
Slano - Marina z 200 privezi	15
Split - hotel Hilton	16
Ilok - Odpira se Srijem Visitor Center	17
Erdut - muzej vina	18
Biograd na Moru - Prvi zdraviliški hotel v Dalmaciji	19

### Mi v svetu

National Geographic Traveler posvečen Hrvaški	20
Svetilnik Porer v avstrijskem Minimundusu	21
Dubrovnik - Tudi Tajce navdušil »biser Jadrana«	21

### Predstavljamo

Zagreb – »Muzej prekinutih veza«	22
Zlatna Greda - edina hrvaška eko-turistična agencija	23
Brodsko-posavska županija	24

## ■ Novice

# Dubrovnik - nove letalske povezave z Lizbono, Moskvo, Beogradom in Ljubljano

Portugalski nacionalni letalski prevoznik TAP Portugal bo v juniju med Lizbono in Dubrovnikom uvedel novo letalsko linijo. Dve mesti bosta med seboj povezani vsak četrtek od 23. junija do 25. avgusta 2011. Gre za prvo direktno letalsko linijo med Lizbono in Dubrovnikom.

Mesto na jugu Hrvaške bo prek ruske nacionalne letalske družbe Aeroflot od 27. maja do 29. oktobra z vsakdanjo direktno letalsko linijo povezano tudi z Moskvo. Potnike na liniji Dubrovnik–Moskva bodo prevažala letala airbusa 320. Croatia Airlines bo v poletnem obdobju uvedla direktne polete do Aten in Benetk. Od 21. aprila do 23. oktobra bodo trikrat na teden, in sicer ob torkih, četrtek in nedeljah, uvedeni povratni poleti iz Zagreba prek Dubrovnika do grške prestolnice Aten, poleti za Benetke pa bodo na voljo v obdobju od 19. maja do 23. oktobra.

Zasebna letalska družba – Dubrovnik Airline, ki je v večinski lasti Atlantske plovitve, bo spomladi uvedla liniji za Beograd in Ljubljano, tekom letošnjega leta pa bo z dvema letaloma znamke Airbusa 320 obnovila svojo floto.

Proti prestolnicama Srbije in Slovenije bodo letala Dubrovnik Airlinea letela dvakrat na teden, karte pa bodo na voljo prek spleta.

Dubrovniška družba načrtuje širitev sodelovanja in sicer na bolgarski in kazahstanski trg od koder so pred dvema letoma v Hrvaško prileteli prvi turisti.



PHOTO: JURAJ KOOPAC

Turistična skupnost dubrovniško-neretvanske županije

[www.visitdubrovnik.hr](http://www.visitdubrovnik.hr)

Turistična skupnost mesta Dubrovnika

[www.tzdubrovnik.hr](http://www.tzdubrovnik.hr)

Letališče Dubrovnik


[www.airport-dubrovnik.com](http://www.airport-dubrovnik.com)

Croatia Airlines

[www.croatiaairlines.com](http://www.croatiaairlines.com)

# Reka in Pulj še bližje Evropi

PHOTO: DAMIL KALOJERA



Reško letališče bo letos zahvaljujoč sodelovanju z večjimi letalskimi družbami povezano s številnimi evropskimi mesti. Ryanair bo Reko povezoval z Londonom in Stockholmom, v London pa bo letel tudi hrvaški nacionalni letalski prevoznik Croatia Airlines. Skandjet bo odprl liniji s Stockholmom in Goeteborgom, Novaturs bo letel za Rigo, Ascentravel za Moskvo, vzpostavila pa se bo tudi povezava z Bukarešto. Pulj bo od poletja naprej povezan z Barcelono. Španski nizkocenovni prevoznik Vueling bo letel proti Pulju od konca junija do sredine septembra.



PHOTO: SERGIO GOBBO

Turistična skupnost Primorsko-goranske županije

[www.kvarner.hr](http://www.kvarner.hr)

Turistična skupnost mesta Reke

[www.tz-rjeka.hr](http://www.tz-rjeka.hr)

Letališče Rijeka

[www.rijeka-airport.hr](http://www.rijeka-airport.hr)

Turistična skupnost Istrske županije

[www.istra.hr](http://www.istra.hr)

Turistična skupnost mesta Pulj

[www.pulainfo.hr](http://www.pulainfo.hr)

Letališče Pula

[www.airport-pula.hr](http://www.airport-pula.hr)

# Lanterna in Zaton dobitnika ADAC-ovega priznanja Superplatz

Nemški avtomobilski klub (ADAC - Allgemeiner Deutscher Automobil Club), največji evropski avtoklub s 17,2 milijonov članov, že tradicionalno v začetku leta, v času, ko predstavlja lastno letno izdajo vodičev za kampe (ADAC Camping Caravaning Fuehrer), podeljuje tudi nagrade in priznanja najboljšim evropskim kampom.

Hrvaški kampi so po številu prejetih priznanj s strani ADAC-a znova ustvarili odlične rezultate. Posebna oznaka, ki jo najbolj kakovostnim kampom podeljuje ADAC, je oznaka Superplatz. Gre za največje priznanje za kakovost in se podeljuje kampom, ki so v času ocenjevanja v vseh kategorijah prejeli najmanj 4 od skupno možnih 5 točk. Najvišje priznanje ADAC-a, oznaka Superplatz, je za leto 2011 prejel kamp Zaton v Ninu pri Zadru, kamp, ki se že peto leto zapored lahko pohvali s to laskavo titulo in je obenem tudi letošnji dobitnik posebnega priznanja Danskega avtomobilskega kluba (FDM) za izjemne storitve in gostoljubnost. Med samo 7 novimi kampi, ki so letos prvič prejeli oznako Superplatz, je tudi hrvaški kamp Lanterna v Taru pri Poreču. Kamp lahko gosti devet tisoč oseb in je popolnoma opremljen. Med 5500 evropskimi kampi kolikor se jih je potegovalo za ADAC-ovo Superplatz oznako jih je slednje prejelo le 79. Dejstvo, da se med njimi nahajata tudi kampa Zaton in Lanterna je veliko priznanje tudi hrvaškemu kampingu.

ADAC-ovo drugo priznanje za kakovost je t.i. Rumena plošča. Slednje prejemajo kampi, ki v času ADAC-ove inšpekcije v predhodni sezoni ustvarijo »izredne rezultate«, oz., izjemno poboljšanje in dober vtis. V letu 2011 so oznako prejeli kampi Lanterna in Solaris iz Poreča, Kanegra, Stella Maris in Finida iz Umaga, Zaton iz Zadra, Poljana na Malom Lošinju, Vira na Hvaru, Nevio iz Orebića ter letos prvič Bijela Uvala iz Poreča ter Slatina na Cresu.

V kamping vodiču za leto 2011 so objavljeni in ocenjeni 104 hrvaški kampi, eden več kot lansko leto. 27 med njimi jih je prejelo simbol, ki govori o pomembnem zvišanju kakovosti (v primerjavi s predhodnim letom) kar je 8 kampov več kot v primerjavi z lanskim letom.

Avtorji vodiča poudarjajo, da so za uspeh hrvaških kampov poleg čudovite narave zaslužne tudi naložbe v kakovost in storitve. ADAC-ovi inšpektorji pri inšpekciji kampov ocenjujejo pet področij pri katerih ocenjujejo njihovo kakovost: sanitarna opremljenost, urejenost in opremljenost parcel, oskrba v kampu, storitve za prosti čas, ki so na voljo gostom in animacija ter programi za prosti čas. Za vsako področje se dodeljuje maksimalno po pet točk.



PHOTO: ZVONKO KUCELIN



PHOTO: ARHIVA HTZ

V letošnji izdaji ADAC-ovega vodiča je podeljeno veliko priznanje Dubrovniku, ki se je prvič znašel na njegovi naslovnici.

Kamping združenje Hrvaške

[www.camping.hr](http://www.camping.hr)

ADAC

[www.adac.de](http://www.adac.de)

# Dubrovniški Hilton prejel priznanje World Travel Awards

Hilton Imperial Dubrovnik je dobitnik nagrade Vodilni hrvatski hotel, ki jo podeljuje World Travel Awards, ena najuglednejših svetovnih turističnih organizacij, ki priznanja podeljuje najboljšim subjektom turistične industrije, in to že kar 17 let. V konkurenci izmed 12 luksuznih hotelov je Hilton Imperial Dubrovnik prejel največ glasov potovalnih agencij in tour operatorjev.

Nagrado World Travel Awards so začeli podeljevati leta 1993 z namenom iskanja in nagrajevanja objektov, ki uporabnikom ponujajo vrhunsko izkušnjo in s svojo kakovostjo spodbujajo tekmovanje v odličnosti. Gre za priznanje, ki za prejemnike predstavlja največji dosežek, hkrati pa je tudi najboljšo priporočilo, ki jo posamezni turistični produkt lahko prejme. V letu 2010 je hotel Hilton Imperial prejel naslednje nagrade: Best in customer Service Award, ki jo podeljuje edinstveni hrvatski nagradni program za prepoznavanje odličnosti storitvenih dejavnosti, Trip Advisor - priznanje za odličnost in Turistički cvijet - Kvaliteta za Hrvatsku, kot najboljši hotel s 5 zvezdicami na Jadranu.



PHOTO: COREY STOVIN

Turistična skupnost Dubrovniško-neretvanske županije

[www.visitdubrovnik.hr](http://www.visitdubrovnik.hr)

Turistična skupnost mesta Dubrovnik

[www.tzdubrovnik.hr](http://www.tzdubrovnik.hr)

World Travel Awards

[www.worldtravelawards.com](http://www.worldtravelawards.com)

Hilton Imperial Dubrovnik

[www.dubrovnik.hilton.com](http://www.dubrovnik.hilton.com)

# Zagreb in Zadar - GPS virtualni turistični vodič

PHOTO: SERGIO GOBBO



PHOTO: SERGIO GOBBO



Zagreb je pred kratkim dobil GPS potovalni vodič, ki bo obiskovalcem v pomoč v času obiska mesta, saj omogoča podroben, enostaven, hiter in pregledan prikaz različnih zanimivih turističnih točk. Turisti ga lahko uporabljajo pri iskanju znamenitosti, namestitve, restavracij in zabave. Elektronski turistični vodič vsebuje 200 turističnih točk, ki so razdeljene v različne kategorije: znamenitosti, kultura, namestitev, gastronomija, zabava, šport in rekreacija, servisne informacije in turistični informativni centri. Vsaka točka vsebuje kratek opis, fotografijo, lokacijo s točnimi koordinatami in kontaktne informacije (številko faksa, spletno stran in e-mail naslov), kot tudi druge potrebne informacije na podlagi katerih bo uporabnik našel sebi zanimivo turistično točko, hkrati pa bo o slednji pridobil vse potrebne informacije. Z izbiro turistične točke na aparatu se slednja prikaže na zemljevidu in na ta način se prikaže smer. Potovalni vodič, ki se prenese na GPS aparat se lahko uporablja v hrvaškem, angleškem, nemškem in italijanskem jeziku.

Prav tako je tudi obiskovalcem Zadra pred kratkim omogočen virtualni ogled mesta. Gre za brezplačno aplikacijo, ki obiskovalcem omogoča, da na zaslonu svojega mobilnega aparata spoznajo mesto in njegove zanimivosti, hkrati pa pridobijo vse potrebne turistične in servisne informacije. Aplikacija vsebuje več kot 200 zadrskih znamenitosti. Vsaka turistična točka vsebuje fotografije, opis, kontaktne podatke in druge pomembne informacije. Najbolj zanimive turistične točke vsebujejo tudi video zapis. Aplikacija je na voljo v treh jezikih: angleškem, nemškem in hrvaškem.

Turistična skupnost Mesta Zagreb

[www.zagreb-touristinfo.hr](http://www.zagreb-touristinfo.hr)

Turistična skupnost Zadrske županije

[www.zadar.hr](http://www.zadar.hr)

Turistična skupnost mesta Zadra

[www.tzzadar.hr](http://www.tzzadar.hr)

## Kmalu direktni poleti iz Hrvaške v ZDA

PHOTO: TIHOMIR KOVAČEVIĆ TIHI



Ameriška državna tajnica Hillary Clinton in podpredsednik hrvaške vlade ter minister za zunanje zadeve in evropske integracije Gordan Jandroković, sta 3. februarja 2011 podpisala Sporazum o zračnem prometu med ZDA in Hrvaško. Strinjala sta se, da bo Sporazum omogočil prihod večjega števila ameriških turistov na Hrvaško in odprl nove naložbene priložnosti.

Sporazum je podpisan potem, ko so ameriške letalske oblasti (FAA) pred kratkim ugotovile, da Hrvaška zadovoljuje mednarodne ICAO varnostne standarde v zračnem prometu in so Hrvaški dodelile kategorijo 1.

Tako je hrvaškim in ameriškim letalskim prevoznikom omogočena vzpostavitev direktnih poletov med državama, prvi poleti pa se lahko pričakujejo že tekom letošnje turistične sezone. Gre za tako imenovani sporazum code share, kar pomeni, da lahko Croatia Airlines z ameriškim nacionalnim prevoznikom vpelje povezane lete za Ameriko, kar za potnike predstavlja manj presedanov in manj čakanja. Kategorijo 1 si je Hrvaška pridobila na podlagi izpeljanega nadzora FAA nad hrvaško Agencijo za civilno letalstvo v času katerega je ugotovljeno, da je narejen izjemen napredek in so zadovoljeni vsi potrebni mednarodni kriteriji, ko gre za nadzor sistema varnosti zračnega prometa.

Ministrstvo morja, prometa in infrastrukture

[www.mmpi.hr](http://www.mmpi.hr)

## Mali Lošinj v članstvu UNWTO-jeve Mreže znanja

PHOTO: SERGIO GOBBO



Na poziv UNWTO-ja (angl. United Nations World Tourism Organization) je bila Turistična skupnost Mesta Malega Lošinja pred kratkim sprejeta v UNWTO-jevo Mrežo znanja.

Gre za mednarodni program čigar namen je podpreti akcije držav članic v vseh vprašanih povezanih s turističnimi naložbami in znanjem, znanostjo in tehnologijo s ciljem prispevka konkurenčnosti in globalnemu razvoju na področju turizma.

UNWTO je prepoznala TS Malega Lošinja kot institucijo z inovativnimi pristopi v poslovanju in turističnih strategijah. Prepoznali so predvsem projekte »Vonji in okusi otoka Lošinja«, »Z lošinjskimi jadrmi okoli sveta«, »125 let zdraviliškega turizma na otoku« in »prihod Apoksiomena«. Poudarili so pomembnost in pohvalili iniciativo Malega Lošinja pri spodbujanju trajnostnega razvoja turizma in izvajanju destinacijskega menedžmenta.

Turistična skupnost Primorsko-goranske županije

[www.kvarner.hr](http://www.kvarner.hr)

Turistična skupnost mesta Malega Lošinja

[www.tz-malilosinj.hr](http://www.tz-malilosinj.hr)

## ■ Dogodki

# Maratonci spajajo dva Kaptola

Atletska dirka »Od Kaptola do Kaptola« je naziv tradicionalnega mednarodnega supermaratona, ki vsak marec povezuje Zagrebški in Čazmanski Kaptol. Namreč start dirke, ki je dolga 61 kilometer in 350 metrov se nahaja na Trgu bana Josipa Jelačića v Zagrebu, cilj dirke pa je na Trgu Čazmanskega Kaptola v Čazmi. Ker se steza razteza po čudoviti pokrajini je cenjena predvsem med tekači na dolge steze. Gre za športni dogodek s tradicijo, ki se je pričela 29.11.1976 in je izjemo cenjen v hrvaških in mednarodnih športnih krogih.

Čazma je staro naselje, ki je imelo v preteklosti velik pomen. Zaradi svoje burne in sijajne preteklosti se je Čazma razvila v regionalno središče severovzhodne Moslavine. Danes je poznana po nedotaknjeni naravi in kot takšna predstavlja raj za rekreativce, lovce in ribiče. Ponaša se s številnimi kulturnimi znamenitostmi, stalnimi razstavami in domačini, ki negujejo stare običaje. Na daleč je poznana tudi po eni najlepših cerkvenih zgradb na Hrvaškem – Cerkvi sv. Marije Magdalene, eni redkih župnih cerkev na Hrvaškem, ki ima dva stolpa. Gre za edino ohranjeno zgradbo iz srednjeveškega obdobja, t.i. zlatega obdobja Čazme. Raziskave so pokazale, da je bila cerkev do leta 1240 zgrajena v poznoromanskem stilu, obnovljena v zgodnjegotskem stilu, njena notranjost pa je bogata z baročnim inventarjem iz 18 st..

Turistična skupnost Bjelovarsko-bilogorske županije

[www.tzbbz.hr](http://www.tzbbz.hr)

Turistična skupnost mesta Čazme

[www.tz-cazma.hr](http://www.tz-cazma.hr)



PHOTO: SERGIO GOBBO



## ■ Projekti

# Makarska - Svetilnik Sv. Petar luksuzna turistična oaza

Svetilnik Sveti Petar bo kako kaže v kratkem postal oaza oddiha za luksuza željne turiste. Makarski svetilnik s katerega se kot na dlani razteza Makarska s svojo kilometrsko prodnato plažo, z Biokovim v ozadju ter otoki z južne strani, je izjemno zanimiv za turiste. Zato imajo investitorji v načrtih do poletja obnoviti objekt katerega je bilo moč najeti tudi do sedaj in je bil eden od rekorderjev po zasedenosti. Svetilnik Sv. Petar je zgrajen leta 1884 na enako poimenovanem polotoku, ki stoji v središču Makarske v bližini ene najlepših plaž na Jadranu. Sestavljen je iz manjšega štirikotnega kamnitega stolpa in pritlične zgradbe skupne površine 90 kvadratnih metrov, obkrožene s kamnito teraso. Svetilnik je avtomatiziran in vključen v sistem daljinskega nadzora na njem pa ni svetilničarske posadke. Oddaljenost zgradbe od morja je le deset metrov. Svetilnik obkrožajo naravne plaže z ravnimi skalami za sončenje. Približno sto metrov severno od njega se začne ena najlepših jadranskih prodnatih plaž, ki se ponaša z modro zastavo – gre za makarsko mestno plažo z bogato gostinsko in rekreativno ponudbo.

Cesta do svetilnika je asfaltirana, od mestnega jedra pa je svetilnik oddaljen le 10 minut hoje.

Makarska je ena najbolj znanih turističnih destinacij na Jadranu, ki poleg plaž ponuja tudi številne športne in kulturne vsebine. Bogato nočno življenje mesta svetilnik prelevi v ekskluzivno letovišče.

Kdo in kdaj je svetilnik poimenoval po svetniku, prvem apostolu in mučeniku, ki je čuvaj in ključar rajskih vrat se ne ve. Toda ta čudovit polotok in svetilnik na njemu v polnem pomenu besede delujeta kot rajsko preddverje. Čudovita obala s kristalno bistrim morjem in zelene oaze z Biokovem v ozadju puščajo vtis nečesa kar bi lahko spominjalo na raj. Gostom, ki v Makarsko pripotujejo z lastnim avtomobilom se priporoča enodnevni izlet na Biokovo, na najvišji vrh Sveti Jure s katerega lahko uživajo v pogledu na nepozabne sončne zahode in vzhode.



PHOTO: DAMIR FABJANIC

Jadran ima 45 svetilnikov med njimi pa je 13 urejenih za namestitev turistov. Zanimanje za počitnikovanje v teh objektih, ki predstavljajo del zgodovinske dediščine je izjemno visoko, zato jih je v večini primerov treba rezervirati tudi eno leto v naprej.

Turistična skupnost Splitsko-dalmatinske županije

[www.dalmatia.hr](http://www.dalmatia.hr)

Turistična skupnost mesta Makarske

[www.makarska-info.hr](http://www.makarska-info.hr)

Hrvaški svetilniki

[www.lighthouses-croatia.com](http://www.lighthouses-croatia.com)

# Biokovo - Prvo dalmatinsko smučišče

PHOTO: SERGIO GOBBO



Na visokem severnem pobočju Biokova, gorskem masivu, ki deli Jadran od Dalmatinske zagore, bi lahko v prihodnosti nastalo prvo dalmatinsko smučišče.

Projektu gre na roko »naravna infrastruktura«, ki sneg na določenih planinskih severnih conah nad tisoč metrov ohranja tudi do junija. Bližina avtoceste in tunela so oddaljenost med Imotsko krajino in obalo zmanjšali na le nekaj minut vožnje, v načrtih pa je tudi izgradnja vlečnice, ki bo povezovala najvišji vrh Sveti Jure (1762 m) z nekaj zabiokovskih krajev.

Biokovo ima nekaj primernih lokacij kjer bi se lahko razvilo smučarsko-rekreativni center toda zaenkrat je najverjetnejša tista na Kaocima za katero zainteresirani investitorji že iščejo koncesijo.

Z izgradnjo smučarsko-rekreacijskega centra bo lahko makarsko področje turistom ponudilo celoletno turistično ponudbo, gostom Makarske riviere pa možnost, da v istem dnevu uživajo v smučanju in kopanju v morju. Gosti bodo lahko uživali v gorskih sprehodih po urejenih stezah, športnikom bi se ponudil prostor za kondicijske priprave, v načrtih pa je tudi razširitev stare pot, ki je bila zgrajena v času Napoleona, v kolesarsko stezo.

Biokovo, gora, ki se vzdiguje iz morja, ponuja s svojih vrhov in razglednih točk nepozabne panoramske razglede na Makarsko riviero in Zabiokovlje. Poleg svoje lege je Biokovo edinstveno tudi zaradi svoje biološke različnosti, saj je leta 1981 razglašeno za park narave.

Turistična skupnost Splitsko-dalmatinske županije

[www.dalmatia.hr](http://www.dalmatia.hr)

Biokovo Park narave

[www.biokovo.com](http://www.biokovo.com)

## Pag - Zdraviliški turizem



PHOTO: MARIO BRZIC

Otok in mesto Pag bosta v kratkem turistično ponudbo obogatela z izgradnjo zaprtega bazena, ki se bo poleg za rekreacijo in zabavo uporabljal tudi za zdravljenje s talasoterapijo. V ponudbi bo tudi zdravljenje z zdravilnim paškim blatom kar prestavlja kakovostno osnovo za razvoj zdraviliškega turizma. Bazeni se bo gradil na eni od plaž, ki se nahaja v bližini zdravilnega blata. Mesto Pag, ki se nahaja na enako poimenovanem otoku, je poznano po rokodelstvu – paški čipki in morski soli zaradi katere je v 15. stoletju tudi nastalo. Na Pagu si lahko še vedno ogledate proizvodnjo soli po starem postopku izsuševanja v manjših glinastih bazenih v katere se spušča morje (soline).

Na daleč znana čipka se neguje že stoletja. Vsaka predstavlja unikat, to počasno in naporno ročno delo pa živi tudi danes na ulicah dobro ohranjenega srednjeveškega mesta čigar jedro predstavlja spomenik kulture.

Otok Pag je peti po velikosti na Hrvaškem, z 270 kilometrov razčlenjene obale pa predstavlja tudi najdaljšo obalno linijo na Jadranu, polno zalivov, uval, plaž in rtov.

Največjo, Paško uvalo, zaokroža 20 kilometrov dolga prodnata plaža. Pag je edinstven tudi po tem ker na njem skorajda ni dreves. To je carstvo kamnitega sveta prepletenega z dolgimi nizkimi suhimi zidovi.

Turistična skupnost Liško-senjske županije

[www.lickosenjska.com](http://www.lickosenjska.com)

Turistična skupnost mesta Pag

[www.pag-tourism.hr](http://www.pag-tourism.hr)

## Lun - Oljčni nasadi, ki nas puščajo brez daha



PHOTO: IVO PERVAN

Lun, majhno mestece na otoku Pagu, je poznano po znamenitih oljčnih nasadih. Zaradi interesa njihove trajne zaščite so lokalne oblasti sprožile pobudo za ustanovitev posebne javne ustanove, ki bo za njih skrbela. Ob tem je v teku tudi realizacija projekta Vrtovi lunskih maslin, ki je pomemben predvsem zaradi ohranjanja, brendiranja in bodočega razvoja tradicionalne, avtohtone pridelave oliv. S tem projektom je predvidena tudi izgradnja recepcije, trgovine s spominki, prostorov javne ustanove in izgradnja 7 kilometrov stez, ki se bodo raztezale skozi oljčne nasade, nekaj manjših avtohtonih hišk, počivališč in razglednih točk, obiskovalce pa bo skozi nasade popeljal turistični vlakec. Področje Luna ima približno 80.000 oljk med katerimi se omenja predvsem 1500 stebel oblice (orkule). Verjame se, da so nekatere med lunskimi divjimi oljkami stare tudi več kot tisoč let oziroma ene izmed najstarejših na svetu.

Na celotnem Mediteranu v naravi več ne obstajajo tako ohranjene divje oljke.

Lun je naselje na najbolj severnem predelu otoka Paga, ki s svojim videzom spominja na kazalec. Po nekaterih virih njegovo ime izhaja iz starega naziva, ki je najden v dokumentih: Punta Loni, toda obstaja tudi verzija, da je ime izvedeno iz latinskega in italijanskega naziva rta Lun: Punta Longa, lunga, Lun.

Turistična skupnost Liško-senjske županije

[www.lickosenjska.com](http://www.lickosenjska.com)

Lun

[www.lun.hr](http://www.lun.hr)

# Vukovar - Na dveh kolesih



PHOTO: DRAGUTIN OLVIĆ

Vukovarsko-sremska županija je začela s preurejanjem mednarodne donavske kolesarske rute Cycling Danube, ki je namenjena promociji lokalnega rekreativnega kolesarstva, na mednarodnem nivoju pa promociji področja kot ciklo turistične regije.

Mednarodna ruta Donave, ki se na Hrvaškem v dolžini 138 kilometrov razteza čez Vukovarsko-sremsko in Osješko-baranjsko županijo predstavlja del mednarodne kolesarske rute EuroVelo 6 – evropske kolesarske mreže European Cycle Route Network. Slednja se razteza od Atlantskega oceana do Črnog morja.

Tekom leta 2005 je bila ruta trasirana preko Vukovarsko-sremske in Osješko-baranjske županije v dolžini 138 km in opremljena s signalizacijo. Ruta, ki gre skozi Vukovarsko-sremsko županijo je dolga 54 kilometrov.

Vukovarsko-sremska županija je najbolj vzhodna županija skozi katero teče sedem rek: Donava, Sava, Vuka, Bosut, Bič, Studva in Spačva.

Področje Vukovarsko-sremske županije se ponaša z dolgo zgodovino in bogato dediščino. Tukaj se nahaja tudi arheološko najdišče Vučedol, ki stoji ob obali Donave poleg Vukovarja in predstavlja eno najbolj pomembnih arheoloških najdišč na Hrvaškem. Zaradi vrednosti svojih najdb je po slednjem poimenovana ena cela enolitna kultura, obenem pa je tudi njeno izhodišče. Vučedol je bilo naselje kmetov, živinorejcev, lovcev in predelovalcev bakra, ki je svoje zlato obdobje doživelo od leta 3000 do leta 2200 p. n. š..

Na področju Vukovarsko-sremske županije stoji tudi mesto Vinkovci, najstarejše naseljeno področje z najdaljšo kontinuiteto življenja na Hrvaškem. To potrjuje niz arheoloških najdb, najbolj zanimiva med njimi pa je Orion. Gre za najstarejši evropski koledar natisnjen na posodi pred 8000 leti.

Turistična skupnost Vukovarsko-sremske županije

[www.tzvsz.hr](http://www.tzvsz.hr)

## ■ Naložbe

### Umag - Nove naložbe v kamp Park

Eden največjih hrvaških kampov - Park Umag, v lasti umaškega hotelirja Istraturist, se bo dodatno širil, v načrtih pa je tudi izgradnja hotela in apartmajskega naselja. V posodobitev kakovosti namestitve in storitev načrtuje Istraturist v letu 2012 vložiti 20 milijonov evrov. Povečanje kapacitet, kar je del načrta, se planira znotraj kampa, ki danes uporablja manj kot 70 % svojega prostorskega potenciala. Po investiciji bi Park Umag na 82 hektarjih namesto dosedanjih 6000 ponudil 8550 postelj. Poleg investicije v namestitvev je v načrtu tudi ureditev plaž, izgradnja bazena in restavracije ter ureditev parcel za kamperje, kamp hiške in mobilne hiške. Načrtuje se tudi izgradnja sprehajališča skozi kamp. Kamp Umag je eden najbolj poznanih in najbolj nagrajvanih kampov na Hrvaškem, mednarodno priznanje ADAC-a in ostalih združenj pa ga uvršča med najboljše evropske kampe. Dolgoletna tradicija tega »hotela na odprtem«, ki stoji ob morju v čudovitem zalivu, v harmoničnem naravnem okolju, ponuja največ kar vam lahko ponudijo družinske počitnice v naravi. V kampu se nahaja tudi Eko Park, kjer se lahko gosti seznanijo z istrskim načinom življenja, navadami in avtohtonimi rastlinami.

Kamp Park Umag se nahaja le 9 kilometrov od središča mesta Umaga.



PHOTO: ARHIVA HTZ

Turistična skupnost Istrske županije

[www.istra.hr](http://www.istra.hr)

Istraturist

[www.istraturist.com](http://www.istraturist.com)

[www.istracamping.com](http://www.istracamping.com)

# Opatija - Hotel Milenij pridobiva nove vsebine

PHOTO: PETAR KÜRSCHNER



Opatijski hotel Milenij (5 zvezdic) je začel posodabljanje svoje ponudbe. In sicer začel je s preurejanjem in širitvijo kavarne Wagner, ki bo pridobila chapagne & wine bar z bogato ponudbo vin. V načrtu je tudi širitev terase, s čemer bo hotel dobil tudi novi VIP salon, ki bo prilagojen potrebam in okusom najbolj zahtevnih gostov. Istočasno se bo preuredila notranjost hotela oziroma sobe v glavni vili hotela Milenij.

Hotel Milenij, ki je bil odprt v pričetku leta 2000 je najbolj luksuzen opatijski hotel v srcu mesta. Milenijeva tradicija izhaja iz avstro-ogrskih časih, saj so vilo, ki je bila kasneje spremenjena v hotel, obiskovali znani evropski kralji in številna tedanja aristokracija.

Prvi, najbolj južni del hotela je bil zgrajen leta 1836 kot luksuzna vila Benedikta Hasslingera, ki je bila takrat bolj poznana kot vila Hasslinger, kasneje pa kot vila Al mare. Tedanja vila je leta 1898 z ureditvijo terase doživela svoj razcvet in je v kratkem času postala prepoznavna kavarna. V času Kraljevine Italije je v čast princu Umberto nosila naziv Cafe Principe Umberto, ki je bil ob eni izmed priložnosti tudi njen gost. Tekom let se je vila spreminjala in doživljala številne spremembe. V razvoju vile/hotela je omembe vredno tudi leto 1908, saj je takrat arhitekt Carl Seidl projektiral stari del današnjega Hotela Milenij kot nadgradnjo obstoječe vile. Njena adaptacija se je končala leta 1910 in nastala je popolnoma nova zgradba, ki s prejšnjo ni imela veliko podobnosti. Kot končna faza izgradnje hotela se navaja leto 1924, ko so dogradili plesno dvorano – današnja restavracija Argonauti. Stene dvorane je v duhu grške mitologije porisal dunajski slikar Karl Ludwig Hassman.

Gostom je na voljo 129 sob in apartmajev različnih stilov v katerih jih pričakuje ugoden oddih in vrhunska hotelska namestitvev.

Turistična skupnost Primorsko-goranske županije

[www.kvarner.hr](http://www.kvarner.hr)

Turistična skupnost mesta Opatije

[www.opatija-tourism.hr](http://www.opatija-tourism.hr)

Milenij hoteli

[www.milenijhoteli.hr](http://www.milenijhoteli.hr)

# Slano - Marina z 200 privezi

V uvali Slano bodo po zaključku letošnje turistične sezone pričeli z izgradnjo marine z 200 privezi. Marina bo zgrajena na južni strani slanske uvale, naložba pa je ocenjena na najmanj pet milijonov evrov. Marina bo pontonska zato ne bo potrebnega pretiranega betoniranja kot tudi ne večjih posegov v prostor. Predvidena površina, ki je zajeta v projektu, znaša približno 10 hektarjev na morju in na kopnem. Končanje del je planirano do pričetka turistične sezone 2012.

Uvala Slano, oddaljena približno 30 kilometrov od Dubrovnika, je ena najbolj slikovitih mest v dubrovniškem območju. Nahaja se v idiličnem zalivu dolgemu več kot dva kilometra, s čudovito plažo, med gostimi borovci in oljkami, ponaša pa se z dolgo kulturno tradicijo in številnimi spomeniki.

Med znamenitosti mesta Slano se uvrščajo frančiškanska cerkev sv. Jeronima, ena najlepših v teh krajih, Knežev dvor iz časa Dubrovniške Republike, počitniška hiša (ljetnikovac) znane družine Ohmučević ter znana kraška jama Vjetrenica, ki se nahaja 14 kilometrov od Slanega.

Turistična skupnost Dubrovniško-neretvanske županije

[www.visitdubrovnik.hr](http://www.visitdubrovnik.hr)



PHOTO: IVO PERVAN

# Split - hotel Hilton

Hotel Hilton Marjan Split bi moral začeti obratovati tekom leta 2011. Ponujal bo 276 luksuznih sob, 27 apartmajev in 2 predsedniška apartmaja. V pritličju se bo nahajal lobi, recepcija, restavracija, pub, piano bar, trg in casino. Hotel bo na približno 2500 kvadratnih metrov ponujal tudi wellness center (masaže, savne, gimnastično dvorano) in zaprt bazen s stekleno premično streho. Kongresni center, ki se bo raztezal na približno 3000 kvadratnih metrov bo sestavljen iz kongresne dvorane (cca. 900 m<sup>2</sup>), dvorane s približno 280 m<sup>2</sup>, ene s 147 m<sup>2</sup> ter 10 manjših dvoran. Splitski hotel Marjan se je po podpisu franšizne pogodbe že pred dvema letoma uvrstil v svetovno znano verigo Hilton hotelov.



Turistična skupnost Splitsko-dalmatinske županije

[www.dalmatia.hr](http://www.dalmatia.hr)

Turistična skupnost mesta Split

[www.visitsplit.com](http://www.visitsplit.com)

Hotel Hilton Marjan Split

[www.hotelhiltonmarjan.com](http://www.hotelhiltonmarjan.com)



# Ilok - Opira se Srijem Visitor Center

Slikovito sremsko mesto Ilok beleži vse večje zanimanje turistov, ki bodo v prihodnosti vse informacije o ponudbah in dogodkih v mestu lahko dobili tudi v Srijem Visitor Centru. Center se bo nahajal v Kuriji Brnjaković – objektu, ki se ponaša z bogato preteklostjo in je del kompleksa gradu v starem mestnem jedru. V informacijskem centru bodo lahko obiskovalci pridobili vse lokalne turistične informacije, kupili spominke in si ogledali razstveni prostor, v Srijem Visitor Centru pa jim bo na voljo urejen prostor za izobraževanje in usposabljanje, oziroma soba za seminarje za skupine do 30 gostov ter poslovni prostori Turistične skupnosti Iloka in Vinski klaster Srijem.

Z ureditvijo Kurije, ki jo sofinancira Evropska unija, bodo parki in tržnica v starem mestnem jedru zasijali v novem sijaju. V načrtu je tudi ekološka osvetlitev v parkih starega jedra.

Ilok je najbolj vzhodno naselje na Hrvaškem, predstavlja mesto spoja vzhoda in zahoda, ki se skladno povzdiguje nad reko Donavo. Obkrožajo ga pobočja Fruške gore in vinogradi. Ima dolgo zgodovino in je poln zanimivih kulturnih nasprotij vtkanih v njegovo srednjeveško jedro, ki predstavlja enega izmed največjih in urbanistično pomembnih urbano-obrambnih kompleksov severne Hrvaške in Podonavja. Od nekdanjega poznana kot donavsko kraljestvo vin, ki s svojim tramincem kot tudi z vsemi ostalimi sortami tega področja očara vsakega obiskovalca. Naziv Ilok se prvič omenja leta 1267 in sicer kot Wjlok, Wylhoc in Iwnlak. Status svobodnega kraljevega mesta je Ilok pridobil v 15. stoletju, medtem ko je uradni Statut mesta potrjen leta 1525. Zgodovino Iloka lahko podoživite v gradu Odescalchu čigar del je tudi Mestni muzej Iloka v katerem se hrani bogata arheološka, zgodovinska in etnografska zbirka ter zbirka umetnin.



Turistična skupnost Vukovarsko-sremske županije

[www.tzvsz.hr](http://www.tzvsz.hr)

Turistična skupnost mesta Ilok

[www.turizamilok.hr](http://www.turizamilok.hr)

# Erdut - muzej vina

Slavonsko mesto Erdut, ki stoji v znanem vinorodnem območju, ima v svojih načrtih do konca leta izgradnjo Muzeja vina, ki bo sestavni del arheološkega parka v Dalju. S tem bo popestrjena dosedanja turistična ponudba tega območja poznanega po naravnih lepotah in bogati kulturno-zgodovinski dediščini, oziroma bo obogatena vinska cesta, ki jo v Erdutskih vinskih goricah vsakodnevno prehodi vse večje število ljubiteljev dobrih vin in narave.

Vinske gorice Erduta, med reko Dravo na severu in reko Donavo na vzhodu, slovijo kot eno najbolj atraktivnih vinorodnih krajev v Slavoniji. Večina vinogradov se nahaja na pobočjih erdutsko-daljske gore. Gre za zaščiteno slikovito podeželje kjer so vinski trto začeli gojiti že v času Rimljanov. V erdutskem kraju vse več družinskih domačij ponuja turistom možnost uživanja v avtohtoni-gastro ponudbi, številni kakovostni vinarji pa v svojih kletah ponujajo vrhunska vina: erdutsku graševino, sivi pinot, traminec, chardonnay, zeleni silvanac, renski rizling, zweigelt.

V Erdutu so iz 150 let stare hrastovine izdelali enega največjih sodov kapacitete 75.000 litrov, ki je uvrščen tudi v Guinnessovo knjigo rekordov.

Območje občine Erdut ponuja tudi nekaj terenov primernih za lov in ribolov. Erdut se prvič omenja leta 1335 kot Erdöd, medtem ko leta 1472 kot mesto Castelum Erdeed. Naziv Erdut izhaja iz lokalnega madžarskega naziva in pomeni gozdna pot.



PHOTO: SERGIO GOBBO

Turistična skupnost Osješko-baranjske županije

[www.tzosbarzup.hr](http://www.tzosbarzup.hr)

Občina Erdut

[www.opcina-erdut.com](http://www.opcina-erdut.com)

# Biograd na Moru - Prvi zdraviliški hotel v Dalmaciji

Hotel Adria v Biogradu na Moru pričakuje štiri milijonov evrov vredno rekonstrukcijo po kateri bo postal prvi zdraviliški hotel v Dalmaciji.

Zdravilne slane sobe, parne kopeli, fitnes, bio-wellness in center regenerativne medicine z najbolj sodobnimi terapevtskimi metodami so samo nekatere od vsebin, ki jih bo po obnovi ponujal hotel Adria. V prvi fazi, ki bi morala biti dokončana do sredine aprila se bo na 1200 kvadratnih metrih pritličja hotela raztezal bio-wellness in privatni zdravstveni center s fizikalno terapijo. V drugi fazi rekonstrukcije, ki je planirana za jesen bodo v hotelu zgradili 54 novih sob, ustanovljen pa bo tudi zdravstveni center s čimer bo hotel pridobil eno zvezdico več. Naložba vredna 3,85 milijonov evrov bi morala hotelu zagotoviti, da turistično sezono 2012 pričaka kot prvi zdraviliški hotel v Dalmaciji s skupno 200 sobami kategorije štirih zvezdic. Bio-wellness bo ponujal slane sobe, kjer bodo stene in tla obložene s debelim slojem kamnite soli. Gre za sobe, ki pripomorejo k zdravljenju kožnih bolezni in bolezni dihal. V ponudbi wellnessa pa so navedeni: thalaso-terapia, masaže, parna kopel, savna, zunanji in notranji bazen ter fitnes.




PHOTO: RENCO KOSINOŽIĆ

Turistična skupnost Zadrske županije

[www.zadar.hr](http://www.zadar.hr)

Turistična skupnost Biograda na moru

[www.tzg-biograd.hr](http://www.tzg-biograd.hr)

Hotel Adria

[www.hoteladria.hr](http://www.hoteladria.hr)

## ■ Mi v svetu

# National Geographic Traveler posvečen Hrvaški

Znana revija National Geographic Traveler bo izdajo za mesec marec na 137 straneh v celoti posvetila Hrvaški. Popularna revija bo opremljena z vrhunskimi fotografijami in slikovnimi komentarji avtorja Rudolfa Abrahama, ki bodo posvečeni hrvaškim naravnim lepotam, kulturni dediščini in ostalim turističnim atrakcijam »Lijepa naše«. Za to sijajno promocijo Hrvaške v enem izmed najbolj cenjenih turističnih časopisov je v veliki meri zaslužna novinarka in urednica National Geographic Travelerja, Caroline Hickey, za katero je hrvaška turistična skupnost organizirala študijsko potovanje po Hrvaški v mesecu maju 2010.

National Geographic Traveler je v izdaji za Nizozemsko in Belgijo pred kratkim objavil tudi foto reportažo o Zadru. Fotograf Christophe Vander Eecken je svojo reportažo poimenoval Zalig Zadar (Blaženi Zadar). Fotografije so nastale v času njegovega bivanja v Zadru v juniju lanskega leta, med številnimi poznanimi zadrskimi motivi pa je izbral Rivo, Narodni trg, Pozdrav Suncu, Kalelargo iz zvonika sv. Stošije. Trg pet bunara in ostale znamenitosti.

Poleg navedenih fotografij so podani splošni podatki o mestu Zadru in tudi ostale koristne informacije.

Zadar je mesto pomembne tri tisoč letne zgodovine in je izjemno pomembnega kulturnega nasledstva. Nahaja se v samem srcu Jadrana in predstavlja urbano središče severne Dalmacije kot administrativni, gospodarski, kulturni in politični center regije.



PHOTO: MLADEN RADOLOVIC

Turistična skupnost Zadrske županije

[www.zadar.hr](http://www.zadar.hr)

Turistična skupnost mestan Zadra

[www.tzzadar.hr](http://www.tzzadar.hr)

National Geographic Traveler

[www.travel.nationalgeographic.com](http://www.travel.nationalgeographic.com)

## Svetilnik Porer v avstrijskem Minimundusu



PHOTO: BRASLAV KARLIČ

Svetilnik Porer, ki se nahaja na otočku na skrajnem jugu Istre, je svoje mesto dobil v Minimundus-u, parku miniaturnih zgradb v Avstriji blizu Celovca. V parku so izjavili, da so Porer izbrali saj naj bi slednji predstavljal znani prizor iz Hrvaške. Model svetilnika so izdelali v njihovi delavnici. Za model so uporabili 4000 kosov apnenih opek, izdelava pa je trajala pol leta.

Svetilnik Porer je zgrajen leta 1833 na istoimenskem otoku, dva in pol kilometra izpred južnega rta Istre in mesta Premanture. Otoček je čer širine 80 metrov s tremi manjšimi pristanišči za ladjice. Za obhod otoka potrebujete nekaj več kot 1 minuto. Stolp svetilnika je visok 35 metrov in se nahaja v središču kamnitega poslopja, objekta s pritličjem in betoniranim dvoriščem.

Do leta 2005 je v Minimundusu stala maketa cerkve Sv. Marka v Zagrebu, a so jo premestili v drugi park miniatur. Vsako leto v parku dodajo nekaj novih modelov svetovnih zgradb, letos pa bo to piramida izpred pariškega Louvrea in poznani napis Hollywood. Park ima skupno 150 miniatur, med katerimi so najbolj poznani Eiffelov stolp in Slavolok zmage, Nagnjeni stolp v Pisi, Kitajski zid, zgradba Opere v Sydneyu, katedrala Sagrada familia v Barceloni, Taj Mahal, Kip svobode in Sulejmanova džamija v Istanbulu. Park vključuje tudi številne makete vlakov in železniških prog ter lansirno rampo Space Shuttle-a.

Minimundus so ustanovili leta 1958 nahaja pa se poleg jezera Woerther v bližini Celovca.

Minimundus

[www.minimundus.at](http://www.minimundus.at)

## Dubrovnik - Tudi Tajce navdušil »biser Jadrana«



PHOTO: MARIO ROMULIĆ & DRAŽEN STOJČIĆ

»Če ne verjamete v ljubezen na prvi pogled morate obiskati Dubrovnik. Če nikoli niste občutili trenutka, ki vam bo za vedno ostal v spominu vam bo »Jadranski biser« to vsekakor pričaral«. S temi besedami se v tajskega časopisa Bangkok Post pričinja nedavno objavljeni tekst o Dubrovniku in Hrvaški, katera pridobiva vse več navdušencev med turisti iz daljnega Vzhoda. Članek novinarja Pongpet Mekloya je bil objavljen v angleški izdaji tajskega časopisa v nakladi 75 tisoč primerkov, na nekaj straneh pa poleg 15-ih slik prinaša pregled turistične ponudbe »Jadranskega bisera«.

Zgodba o Dubrovniku je bila objavljena tudi v spletni različici tega časopisa. Ta novinarski prispevek je potrditev interesov za Hrvaško kot turistično destinacijo za turiste iz daljne vzhodnih držav iz katerih se v zadnjih nekaj letih beleži večkratni porast števila gostov, še posebej iz Japonske, Kitajske in Južne Koreje ter tudi Indije, Tajske, Malezije, Tajvana in Indonezije.

Poleg teksta v Bangkok Postu so pred kratkim objavili tudi tekst o Dubrovniku v francoski reviji Meet and travel, na nizozemskem portalu DePers.nl, zimске dogodke pa redno spremlja tudi španski turistično-informativni portal Votravia.com.

Turistična skupnost Dubrovniško-neretvanske županije

[www.visitdubrovnik.hr](http://www.visitdubrovnik.hr)

Turistična skupnost mesta Dubrovnik

[www.tzdubrovnik.hr](http://www.tzdubrovnik.hr)

Bangkok Post

[www.bangkokpost.com](http://www.bangkokpost.com)

## ■ Predstavljamo

# Zagreb -»Muzej prekinutih veza«

Potujoči umetniški projekt Muzej prekinjenih ljubezenskih vez (Muzej prekinutih veza), ki je v preteklih letih prepotoval pol sveta in prikazuje materialno zapuščino bivših emocionalnih odnosov, se je ustalil v pritličju Kulmerove palače na zagrebškem Gornjem gradu. Muzej zedinja ljubezenske predmete in spomine, ki so ostali po prekinitvi ljubezenskih vez in zgodbe ter spomine, ki so na njih vezani. Na 300 m2 je razstavljenih okoli 100 predmetov anonimnih donatorjev iz celega sveta. Vsak eksponent je sestavljen iz predmetov, ki variirajo od bizarnih do banalnih, obenem edinstvenih in ganljive in boleče ali duhovite ljubezenske zgodbe, ki je napisana v hrvaškem in angleškem jeziku. Gre za postavitev, ki iz dneva v dan raste in se menja, saj publika tudi sama sodeluje v nastajanju in kreiranju razstave, saj lahko vsak posameznik, če to sam želi, s seboj prinese predmet, darilo ali spomin, pismo ali sms, ki ga veže na neko bivšo prekinjeno ljubezen.

Na stotine neobičajnih predmetov kot so sekire, plišasti tigri, poročna obleka, prstanov in drugega, je tematsko razdeljenih na sobo namiga prekinitve, sobo strasti, jeze, besa ...

Muzej prekinjenih ljubezenskih vez je prvič predstavljen na 40. Zagrebškem salonu uporabne umetnosti in dizajna, v preteklih štirih letih pa je imel 19 uspešnih gostovanj v Ameriki, Evropi in Aziji.

Turistična skupnost mesta Zagreb

[www.zagreb-touristinfo.hr](http://www.zagreb-touristinfo.hr)

Muzej prekinutih veza

[www.brokenships.com](http://www.brokenships.com)



PHOTO: MARIO ROMULIĆ & DRAŽEN STOJČIĆ

# Zlatna Greda - edina hrvaška eko-turistična agencija

Zlatna Greda je naziv prve hrvaške eko turistične agencije, ki je specializirana za programe ekološko zavednih obiskov zaščiteneh in pomembnih naravnih področji. Osnovni cilj agencije je zaščita in promocija naravnih in tradicijskih vrednot skozi edukacijo in obiske, po načelih eko turizma. Agencija, katero je ustanovila organizacija – Udruga za zaščitu prirode i okoliša Zeleni Osijek, ponuja zainteresiranim popolnoma drugačna potovanja po Slavoniji in Baranji. Programi agencije so kombinacija najboljših kulturnih in naravnih destinacij Kopačkega rita, Donave, Drave, Srednjega Podonavja, vinskih kleti Baranje, step in pristav, kmečkih gospodinjstev, mesta Osijeka in ostalih zanimivih destinacij. Agencija ponuja programe šole v naravi, team building, veslanje s kanuji in z lesenimi čolni skozi Kopački rit, vožnjo s čolnom po Donavi, Dravi in rokavih, vožnjo s kolesi skozi Kopački rit, fotosafari, opazovanje ptic in monitoring rastlinskega in živalskega sveta, ki ga na teh področjih ne manjka.

Začetna točka za vse eko turistične programe je Eko center Zlatna Greda, ki je bil zgrajen leta 2003 v gozdnem ambientu Kopačkega rita, ene izmed največjih evropskih močvirskih nižin.

V Kopečkem ritu so do danes zabeležili več kot 285 vrst ptic, več kot 400 vrst nevretenčarjev in 44 vrst rib. Mnoge izmed njih so globalno ogrožene vrste kot npr. orel belorepec, črna štorcklja in stepski sokol.

Društvo za zaščito narave in okolja Zeleni Osijek svoje aktivnosti financira zgolj s prihodki iz dela agencije.

Turistična skupnost Osješko-baranjske županije

[www.tzosbarzup.hr](http://www.tzosbarzup.hr)

Turistična skupnost Občine Bilje

[www.tzo-bilje.hr](http://www.tzo-bilje.hr)

Turistična skupnost Baranje

[www.tzbaranje.hr](http://www.tzbaranje.hr)

Turistična skupnost mesta Osijeka

[www.tzosijek.hr](http://www.tzosijek.hr)

Združenje za zaščito narave in okoliša Zeleni Osijek

[www.zeleni-osijek.hr](http://www.zeleni-osijek.hr)

Agencija Zlatna greda

[www.zlatna-greda.org](http://www.zlatna-greda.org)




PHOTO: MARIO ROMULIĆ & DRAŽEN STOJČIĆ

# Brodsko-posavska županija

Brodsko-posavska županija, ki leži na južnem predelu slavonske nižine, med Psunjem, Požeškim in Diljkim hribovjem na severu in reko Savo na jugu, predstavlja tudi meddržavno mejo med Hrvaško in BiH. Gre za eno najožjih in najdaljših županij, ki jo lahko razdelimo na tri reliefna področja: hribsko, ravninsko in nižinsko. Hribsko je sestavljeno iz zmerno vzdignjenega hribovja, ki je v večji meri prekrito z gozdom, največja nadmorska višina pa znaša 984 metrov (Psunj). Ravninsko področje zavzema največji predel županije in se razprostira po robnem pasu rodovitne slavonske ravnice. Nižinsko področje ob reki Savi je prepleteno s potoki, kanalsko mrežo in močvirjem. Gre za področje zmerne kontinentalne klime, zmernih zim in toplih poletij.

Brodsko-posavska županija je v celoti izletniško-rekreacijska destinacija z bogato zgodovino, tradicijo, kulturno in cerkveno dediščino, ohranjeno naravo ter s čudovitim podeželjem. Županija je priljubljena med ljubitelji lova in ribolova, saj gre za področje z raznoliko favno. Tu se nahajajo tudi največji ribniki v tem predelu Evrope, ki so ob Savi, Orljavi, Mrsunji in drugih manjših rekah ter bistrim potokih primerni tudi za lov na divje race, gosi in športni ribolov. Treba je omeniti tudi številne izletne točke (Strmac, Ljeskove vode, Migalovci, Petnja) in zaščitena podeželja (Gajna, Prašnik, Muški bunar, Lonjsko polje). Na razvoj turizma pomembno vplivajo tudi arheološke najdbe, spomeniška kultura in zgodovinska dediščina, galerije, muzeji ter objekti sakralne kulture.

Tekom leta so na področju Brodsko-posavske županije organizirane tudi številne prireditve med katerimi najdemo Brodsko kolo – najstarejša folklorna smotra na Hrvaškem, pustne slovesnosti in srečanja oldtimerjev v Novi Gradiški, trgatav v Stupnicah, tamburaška srečanja v Slavonskem Kobašu, akvarelna kolonija Sava, konjska prireditel v Trnjanskih Kutih Razigrane grive, mednarodni festival harmonike in Dnevi gob.

## Slavonski Brod

Slavonski Brod, središče Brodsko-posavske županije, je staro naselje na čigar področju je pred 2000 leti stala rimska Marsonia. Mesto leži na pomembnih prometnicah – železnici, avtocesti in reki Savi, ima pa tudi športno letališče. Poleg prometnega in tranzitnega središča ima Slavonski Brod tudi lastnosti obmejnega mesta. Da ima mesto izjemno dolgo zgodovino in bogato tradicijo potrjuje tudi originalna rimska diploma iz 71. leta najdena leta 1997, saj slednja vsebuje prvi zapis antičnega naziva mesta, in sicer MARSVNNIA.

Brod, ki se prvič omenja leta 1244, je od nekdaj imel poseben strateški pomen – od srednjeveške utrdbe do obrambne vloge v Vojni krajini na meji avstrijskega in turškega cesarstva. V ta namen je Avstrija leta 1715 v Brodu zgradila veliko obmejno trdnjavo, največjo v tem delu Evrope. Ob ukinitvi vojne meje leta 1871 dobiva Brod status mesta. Med pomembnejšimi mestnimi znamenitostmi se izpostavlja frančiškanska cerkev in samostan ter trdnjava Brod, ki je bila skupaj z utrjenimi baročnimi mesti Osijekom in Staro



PHOTO: SERGIO GOBBO



PHOTO: SERGIO GOBBO



PHOTO: DAMIR RAJLE



Gradiško del velikega obrambnega sistema na meji s Turškim cesarstvom. Trdnjava je bila predvidena za namestitev 4000 vojakov in 150 topov. Danes je trdnjava Brod spomenik nulte kategorije in predstavlja edinstven ter monumentalen primer vojne fortifikacijske (obrambne) arhitekture.

Slavonski Brod se razteza tudi na pobočja Dilj gore na kateri stoji planinski dom.

Od nedavnega ima Slavonski Brod tudi nov slogan, ki so ga z večino glasov izbrali sami prebivalci, in sicer »Uplovite u bajku«.

Namestitev gosti lahko najdejo v številnih privatnih sobah, apartmajih, penzionih in prenočiščih ter v hotelih Savus, Central, Zovko, Orljava in Zdjelarević.

## Nova Gradiška

Nova Gradiška nosi titulo »najmlajšega hrvaškega mesta«, ki je bilo ustanovljeno leta 1748 kot Friedrichsdorf ali Ujgradiska. Mesto je nastalo in zrastle v okviru Vojne krajine. Leta 1754 je bila zgrajena prva zidana zgradba – cerkev Sv. Terezije, ki po svojih gradbenih karakteristikah spada med pomembnejše spomenike sakralnega gradbeništva poznega baroka v Slavoniji. Staro urbano jedro sestavljajo cerkev Sv. Terezije, staro sodišče in zapor iz 18. stoletja ter župna cerkev Bezgrešnog začeca Blažene Djevice Marije iz začetka 19. stoletja.

Turizem se je v Novi Gradiški začel razvijati zelo zgodaj. V ta namen je bilo leta 1892 ustanovljeno Društvo za polepševanje mesta, ki od leta 1930 nosi naziv Turistično društvo. Nova Gradiška je imela že s pričetkom 20. stoletja med prvimi na Hrvaškem asfaltiran pločnik in elektriko. Med znamenitostmi se izpostavlja: poprej omenjena cerkev sv. Terezije, cerkev Bezgrešnog začeca in židovsko pokopališče.

Mesto gostom ponuja tudi različne športne vsebine, v poletnih mesecih pa osvežitev v mestnih bazenih. V Novi Gradiški in njeni okolici lahko turisti najdejo namestitev v hotelih Kralj Tomislav in Slaven, prenočiščih Slavonski biser in Maksimilijan ter v penzionu As.



PHOTO: SERGIO GOBBO



PHOTO: SERGIO GOBBO

Turistična skupnost Brodsko-posavske županije

[www.tzbpz.hr](http://www.tzbpz.hr)

Turistična skupnost mesta Slavonski Brod

[www.tzgsb.hr](http://www.tzgsb.hr)

Turistična skupnost mesta Nova Gradiška

[www.tzgng.hr](http://www.tzgng.hr)

# ■ Kontakti

## Kroatische Zentrale für Tourismus

Rumfordstr. 7, 80469 MÜNCHEN, DEUTSCHLAND  
tel: +49 89 22 33 44  
fax: +49 89 22 33 77

e-mail: [kroatien-tourismus@t-online.de](mailto:kroatien-tourismus@t-online.de)

## Kroatische Zentrale für Tourismus

Hochstr., 43, 60311 FRANKFURT, DEUTSCHLAND  
tel: +49 69 238 5350  
fax: +49 69 2385 3520

e-mail: [info@visitkroatien.de](mailto:info@visitkroatien.de)

## Ente Nazionale Croato per il Turismo

Piazzetta Pattari 1/3, 20122 MILANO, ITALIA  
tel: +39 02 86 45 44 97  
fax: +39 02 86 45 45 74

e-mail: [info@enteturismocroato.it](mailto:info@enteturismocroato.it)

## Ente Nazionale Croato per il Turismo

Via Dell'Oca 48, 00186 ROMA, ITALIA  
tel: +39 06 32 11 0396  
fax: +39 06 32 11 1462

e-mail: [officeroma@enteturismocroato.it](mailto:officeroma@enteturismocroato.it)

## Chorvatské turistické sdružení

Krakovská 25, 110 00 PRAHA 1, ČESKÁ REPUBLIKA  
tel: +420 2 2221 1812  
fax: +420 2 2221 0793

e-mail: [info@htz.cz](mailto:info@htz.cz); [infohtz@iol.cz](mailto:infohtz@iol.cz)

## Office National Croate de Tourisme

48, Avenue Victor Hugo, 75116 PARIS, FRANCE  
tel: +33 1 45 00 99 55  
fax: +33 1 45 00 99 56

e-mail: [infos.croatie@wanadoo.fr](mailto:infos.croatie@wanadoo.fr)

## Office National Croate du Tourisme

Vieille Halle aux Bles 38, 1000 BRUXELLES, BELGIUM  
tel: +32 255 018 88  
fax: +32 251 381 60

e-mail: [info-croatia@scarlet.be](mailto:info-croatia@scarlet.be)

## Oficina de Turismo de Croacia

Calle Claudio Coello 22, esc. B, 1ºC,  
28001 MADRID, ESPAÑA  
tel.: +34 91 781 5514  
fax.: +34 91 431 8443

e-mail: [info@visitacroacia.es](mailto:info@visitacroacia.es)

## Horvát Idegenforgalmi Közösség

Magyar u. 36, 1053 BUDAPEST, MAGYARORSZÁG  
tel/fax: +36 1 266 65 05; +36 1 266 65 33

e-mail: [info@htz.hu](mailto:info@htz.hu)

## Kroatische Zentrale für Tourismus

Am Hof 13, 1010 WIEN, ÖSTERREICH  
tel: +43 1 585 38 84  
fax: +43 1 585 38 84 20

e-mail: [office@kroatien.at](mailto:office@kroatien.at)

## Chorvátske turistické združenie

Trenčianska 5, 821 09 BRATISLAVA, SLOVAKIA  
tel: +421 2 55 562 054  
fax: +421 2 55 422 619

e-mail: [infohtz@chello.sk](mailto:infohtz@chello.sk)

## Croatian National Tourist Office

350 Fifth Avenue, Suite 4003, NEW YORK 10118, U.S.A.  
tel: +1 212 279 8672  
fax: +1 212 279 8683

e-mail: [cntony@earthlink.net](mailto:cntony@earthlink.net)

## Croatian National Tourist Office

2 Lanchesters, 162-164 Fulham Palace Road  
LONDON W6 9ER, UNITED KINGDOM  
tel: +44 208 563 79 79  
fax: +44 208 563 26 16

e-mail: [info@croatia-london.co.uk](mailto:info@croatia-london.co.uk)

## Narodowy Ośrodek Informacji Turystycznej

Republiki Chorwacji  
IPC Business Center, ul. Koszykowa 54,  
00-675 WARSZAWA, POLSKA  
tel: +48 22 828 51 93  
fax: +48 22 828 51 90

e-mail: [info@chorwacja.home.pl](mailto:info@chorwacja.home.pl)

## Kroatiska Turistbyrån

Kungsgatan 24, 11135 STOCKHOLM, SVERIGE  
tel: +46 853 482 080  
fax: +46 820 24 60

e-mail: [croinfo@telia.com](mailto:croinfo@telia.com)

## Kroatisch Nationaal Bureau Voor Toerisme

Nijenburg 2F, 1081 GG AMSTERDAM, NETHERLANDS  
tel: +31 20 661 64 22  
fax: +31 20 661 64 27

e-mail: [kroatie-info@planet.nl](mailto:kroatie-info@planet.nl)

## Хорватское туристическое сообщество

Краснопресненская наб. 12, подъезд 6, офис 1502 123610  
МОСКВА, РОССИЯ

ТЕЛ: +7 495 258 15 07

ФАКС: +7 495 258 15 08

e-mail: [htz@wtt.ru](mailto:htz@wtt.ru)

## Hrvaška turistična skupnost

Gospodstvska 2, 1000 LJUBLJANA, SLOVENIJA  
tel: +386 1 23 07 400  
fax: +386 1 230 74 04

e-mail: [hrinfo@siol.net](mailto:hrinfo@siol.net)

## Kroatische Zentrale für Tourismus

Badenerstrasse 332, 8004 ZÜRICH, SWITZERLAND  
tel: +41 43 336 20 30  
fax: +41 43 336 20 39

e-mail: [info@kroatien-tourismus.ch](mailto:info@kroatien-tourismus.ch)

## Croatian National Tourist Board Japan

Ark Hills Executive Tower N613  
Akasaka 1-14-5, Minato-ku  
Tokyo 107-0052

tel: 0081 03 6234 0711

fax: 0081 03 6234 0712

e-mail: [info@visitcroatia.jp](mailto:info@visitcroatia.jp)

Izdala: Hrvaška turistična skupnost  
[www.croatia.hr](http://www.croatia.hr)