

Newsletter

03|2011



PHOTO: MARIO ROMULIĆ & DRAŽEN STOJČIĆ

Obsah

Zprávy

| | |
|---|---|
| Dubrovník - Nové letecké linky do Lisabonu, Moskvy, Bělehradu a Lublaně | 2 |
| Rijeka a Pula se ještě více přiblíží k Evropě | 3 |
| Lanterna a Zaton získaly uznání „Superplatz“ autoklubu ADAC | 4 |
| Dubrovnický Hilton získal cenu World Travel Awards | 5 |
| Záhřeb a Zadar - GPS virtuální turistické příručky | 6 |
| Brzy budou zavedeny přímé lety z Chorvatska do USA | 7 |
| Mali Lošinj se stal členem «Sítě znalostí UNWTO» | 7 |

Události

| | |
|-------------------------------|---|
| Maratonci spojují dva Kaptoly | 8 |
|-------------------------------|---|

Projekty

| | |
|---|----|
| Makarska - Maják Sv. Petar, luxusní turistická oáza | 9 |
| Biokovo - První dalmatské lyžařské středisko | 10 |
| Pag - Zdravotní cestovní ruch | 11 |
| Lun - Olivové háje, které návštěvníky okouzlí | 11 |
| Vukovar - Na dvou kolech | 12 |

Investice

| | |
|---|----|
| Umag - Nové investice do kempu Park | 13 |
| Opatija - Hotel Milenij rozšíří turistickou nabídku | 14 |
| Slano - Marina s 200 kotvišti | 15 |
| Split - hotel Hilton | 16 |
| Ilok - Otevření střediska Srijem Visitor Center | 17 |
| Erdut - Muzeum vína | 18 |
| Biograd na Moru - První zdravotní hotel v Dalmácii | 19 |

My ve světě

| | |
|---|----|
| National Geographic Traveler bude věnován Chorvatsku | 20 |
| Maják Porer v rakouském parku miniatur Minimundus | 21 |
| Dubrovník - I obyvatelé Thajska mají rádi «perlu Jadranu» | 21 |

Představujeme

| | |
|---|----|
| Záhřeb - Muzeum přerušovaných vztahů | 22 |
| Zlatna Greda - Jediná chorvatská ekoturistická agentura | 23 |
| Brodsko-posavská župa | 24 |

■ Zprávy

Dubrovnik - Nové letecké linky do Lisabonu, Moskvy, Bělehradu a Lublaně

TAP Portugal, portugalský národní letecký přepravce, zahájí v červnu provoz na nové lince Lisabon - Dubrovnik. První let by se měl uskutečnit 23. června. V plánu jsou lety zpáteční každý čtvrtek až do 25. srpna roku 2011. Poprvé v dějinách civilní vzdušné přepravy bude probíhat letecké spojení Dubrovniku s Lisabonem přímou leteckou linkou. Město Dubrovnik na jihu Chorvatska bude mít od 27. června do 29. října přímé letecké spojení s Moskvou. Každý den budou létat na této lince letadla ruské národní letecké společnosti Aeroflot. Přepravu cestujících z Dubrovniku do Moskvy a zpět budou provádět letadla Airbus 320.

Croatia Airlines zahájí podle letního letového řádu i přímé lety do Athén a Benátek. Od 21. dubna do 23. října bude provozovat zpáteční lety ze Záhřebu přes Dubrovnik do řecké metropole Athén, a to třikrát týdně: v úterý, ve čtvrtek a v neděli. Do Benátek budou létat letadla chorvatské národní letecké společnosti v období od 19. května do 23. října.

Soukromá chorvatská letecká společnost Dubrovnik Airline, jejímž většinovým majitelem je firma Atlantska plovidba, zahájí na jaře provoz na lince do Bělehradu a Lublaně. Během letošního roku zmodernizuje svůj letový park dvěma letadly Airbus 320. Do hlavních měst Srbska a Slovinska budou letadla firmy Dubrovnik Airline létat dvakrát týdně a letenky se budou prodávat prostřednictvím internetu.

Dubrovnická letecká společnost má v plánu rozšířit spolupráci s bulharským a kazašským turistickým trhem. Letecká společnost Dubrovnik Airline právě z těchto zemí poprvé přepravila turisty do Chorvatska.



PHOTO: JURAJ KOOPAC

Turistické sdružení Dubrovnicko-neretvanské župy

www.visitdubrovnik.hr

Turistické sdružení města Dubrovnik

www.tzdubrovnik.hr

Letiště Dubrovnik


www.airport-dubrovnik.com

Croatia Airlines

www.croatiaairlines.com

Rijeka a Pula se ještě více přiblíží k Evropě

PHOTO: DAMIL KALOJERA



Letiště Rijeka bude mít v letošním roce letecké spojení s velkým počtem evropských měst díky spolupráci s řadou leteckých společností. Společnost Ryanair bude provozovat spojení s Londýnem a Stockholmem. Do Londýna bude létat i chorvatská národní letecká společnost Croatia Airlines. Firma Skandjet zahájí provoz na linkách do Stockholmu a Göteborgu, letecká společnost Novaturs bude přepravovat cestující z Rigy, Ascentravel bude létat do Moskvy. Bude zahájen i provoz na lince Rijeka - Bukurešť.

Letiště Pula bude mít letos v létě letecké spojení s Barcelonou. Španělský nízkonákladový přepravce Vueling bude přepravovat turisty do Puly od konce června do poloviny září.



PHOTO: SERGIO GOBBO

Turistické sdružení Přímořsko-goranské župy

www.kvarner.hr

Turistické sdružení města Rijeka

www.tz-rijeka.hr

Letiště Rijeka

www.rijeka-airport.hr

Turistické sdružení Istrijské župy

www.istra.hr

Turistické sdružení města Pula

www.pulainfo.hr

Letiště Pula

www.airport-pula.hr

Lanterna a Zaton získaly uznání „Superplatz“ autoklubu ADAC

Německý autoklub ADAC (Allgemeiner Deutscher Automobil Club) je největším evropským autoklubem. Má 17,2 milionů členů. ADAC již tradičně na začátku roku při příležitosti představení ročních vydání vlastních průvodců po kempech (ADAC Camping Caravaning Führer) uděluje ceny a uznání nejlepším evropským kempům.

Chorvatské kempy měly znovu výborné výsledky podle počtu získaných uznání autoklubu ADAC. Zvláštní označení, které ADAC uděluje nejlepším kempům, se jmenuje „Superplatz“. To je největší uznání kvality. Mohou ho získat kempy, které při hodnocení dosáhly ve všech kategoriích nejméně čtyři z možných pěti bodů. Nejvyšší uznání autoklubu ADAC získal v roce 2011 kemp Zaton u městečka Nin nedaleko města Zadar. Kemp Zaton se již pět let za sebou pyšní tímto lichotivým titulem. V letošním roce obdržel i zvláštní uznání dánského autoklubu FDM za mimořádné kvalitní služby a pohostinnost. K pouhým sedmi novým kempům, které v roce 2011 získaly označení Superplatz, patří i jeden chorvatský kemp. Je to Lanterna v obci Tar u letoviska Poreč. Toto označení získala Lanterna poprvé. V kempu Lanterna může pobývat devět tisíc osob a pro všechny je zde kompletní vybavení. Ocenění autoklubu ADAC pod názvem Superplatz získalo celkem 79 kempů v konkurenci více než 5500 evropských kempů. To, že jsou mezi nimi Zaton a Lanterna, které získaly letošní ceny, je velkým uznáním pro tento druh turistického ubytování v Chorvatsku.

Další uznání za kvalitu autoklubu ADAC je takzvaná Žlutá tabulka. Mohou ji získat kempy, které při kontrole autoklubu ADAC dosáhly v předcházející sezóně mimořádných výsledků. To znamená, že se v nich výrazně zlepšily turistické služby. Působí však i lepším celkovým dojmem. V roce 2011 uvedené označení získaly kempy Lanterna a Solaris v letovisku Poreč, Kanegra, Stella Maris a Finida v letovisku Umag, Zaton ve městě Zadar, Poljana v ostrovním letovisku Mali Lošinj, Vir na ostrově Hvar, Nevio v městečku Orebić a poprvé v letošním roce byly vybrány kempy Bijela Uvala v letovisku Poreč a Slatina na ostrově Cres.

V průvodci ADAC po kempech na rok 2011 byly uvedeny a ohodnoceny celkem 104 chorvatské kempy, tedy o jeden kemp více než v minulém roce. Sedmadvacet kempů bylo označeno symbolem, který vypovídá o významném zvýšení kvality ve srovnání s loňským rokem. To je o osm kempů více než v minulém roce.

Autoří průvodce zdůrazňují, hezké přírody přispěly k úspěchu kempů také investice do jejich kvality a služeb. Inspektoři autoklubu ADAC při prohlídce kempů přihlížejí



PHOTO: ZVONKO KUCELIN



PHOTO: ARHIVA HTZ

v hodnocení jejich kvality k pěti kritériím. Jsou to: sanitární vybavenost, zastavěnost a vybavenost parcel, zásobování kempu, areály pro sport a rekreaci, ale také animace a programy aktivit ve volném čase. V každé uvedené oblasti pak udělí nejvýše pět hvězdiček nebo bodů.

V letošním vydání příručky ADAC se dostalo velké uznání Dubrovniku, který se poprvé ocitl na titulní stránce tohoto průvodce kempy.

Sdružení kempů Chorvatska

www.camping.hr

ADAC

www.adac.de

Dubrovnický Hilton získal cenu World Travel Awards

Hilton Imperial Dubrovnik získal cenu «Přední chorvatský hotel». Udělila mu ji jedna z nejrenomovanějších světových turistických organizací World Travel Awards, která v posledních sedmnácti letech provádí hodnocení nejvýznamnějších hotelových objektů v oblasti cestovního ruchu.

V ostré konkurenci celkem dvanácti luxusních hotelů získal Hilton Imperial Dubrovnik nejvíce hlasů představitelů cestovních agentur a touroperátorů.

Cena World Travel Awards byla poprvé udělena v roce 1993. Jejím cílem je nalezení a ocenění objektů, které nabízejí svým klientům špičkové ubytování a služby. Oceněné hotely svou kvalitou podněcují i další hotelové firmy, aby se snažili svým hostům nabídnout jen to nejlepší. Uznání této organizace je považováno za nejvyšší dosažitelné ocenění a zároveň za nejlepší doporučení, které může hotel získat.

V minulém roce 2010 získal hotel Hilton Imperial Dubrovnik i další ceny: Best in customer Service Award, která mu byla udělena v rámci chorvatského programu udělování cen za špičkové výsledky v oblasti služeb, Trip Advisor – uznání za mimořádné výsledky a Turistický květ – chorvatská kvalita jako nejlepší pětihvězdičkový hotel na Jadranu.



PHOTO: COREY STOVIN

Turistické sdružení Dubrovnicko-neretvanské župy

www.visitdubrovnik.hr

Turistické sdružení města Dubrovnik

www.tzdubrovnik.hr

World Travel Awards

www.worldtravelawards.com

Hilton Imperial Dubrovnik

www.dubrovnik.hilton.com

Záhřeb a Zadar - GPS virtuální turistické příručky



PHOTO: SERGIO GOBBO



PHOTO: SERGIO GOBBO

Město Záhřeb nedávno obnovilo funkci GPS virtuálních turistických průvodců, které návštěvníkům pomohou při orientaci a prohlídce města. Poskytnou hostům podrobné, jednoduché, rychlé a přehledné zobrazení zajímavých destinací. Turisté mohou používat GPS turistickou příručku k vyhledávání různých památek, sehnání ubytování, volbě restaurace a seznámení s nabídkou zábavy v chorvatské metropoli. S GPS se v Záhřebu nemohou ztratit. Elektronický turistický průvodce obsahuje 200 zajímavých bodů, které jsou rozděleny do různých kategorií. Jsou to: pamětihodnosti, kultura, ubytování, gastronomie, zábava, sport a rekreace, servisní informace a turistická informační střediska. Každý bod obsahuje krátký popis, fotografii, místo s přesnými koordináty a kontaktní informace (adresu, číslo telefonu, číslo telefaxu, webovou a e-mailovou adresu, stejně jako další informace, potřebné k tomu, aby uživatel GPS průvodce našel pamětihodnost či jiné zajímavé místo a získal o nich potřebné informace. Po volbě bodu ve virtuální turistické příručce se zvolené místo objeví na mapě. Na základě ní lze zjistit polohu a směr hledaného místa. Turistickou příručku v GPS přístroji lze užívat v chorvatském, anglickém, německém a italském jazyce. I návštěvníci města Zadar mají odnedávna příležitost využít možnost virtuální prohlídky města. Nyní může každý host Zadaru na obrazovce svého mobilu poznat město a jeho památky, ale také získat všechny nezbytné turistické a servisní informace. Je to bezplatná aplikace, jejímž prostřednictvím lze najít více než 200 zadarských pamětihodností. Každý zajímavý bod obsahuje fotografie, popis, kontaktní údaje a další podstatné informace. Informace o nejzajímavějších místech jsou doprovázeny i krátkými videozáznamy. Aplikace je k dispozici ve třech jazycích: anglickém, německém a chorvatském.

Turistické sdružení města Záhřeb

www.zagreb-touristinfo.hr

Turistické sdružení Zadarské župy

www.zadar.hr

Turistické sdružení města Zadar

www.tzzadar.hr

Brzy budou zavedeny přímé lety z Chorvatska do USA



PHOTO: TIHOMIR KOVAČEVIĆIHI

Americká státní tajemnice Hilary Clintonová a místopředseda chorvatské vlády a ministr zahraničních věcí a evropských integrací Gordan Jandroković podepsali 3. února 2011 Dohodu o leteckém provozu mezi USA a Chorvatskem. Při té příležitosti prohlásili, že dohoda umožní příjezd většího počtu amerických turistů do Chorvatska a využití nových investičních možností.

Dohoda byla podepsána krátce poté, co americký Federální letecký úřad (FAA) konstatoval, že Chorvatsko splňuje standardy mezinárodního civilního leteckého provozu ICAO. Chorvatsko získalo bezpečnostní kategorii I.

Nyní mohou chorvatští a američtí letečtí přepravci zahájit provoz na přímých linkách mezi oběma státy. První lety se očekávají v průběhu letošní turistické sezóny. Jde o takzvanou dohodu code share. To znamená, že by chorvatská letecká společnost Croatia Airlines provozovala návazné lety do USA, což by pro cestující znamenalo méně přesedání a čekání.

Chorvatsko získalo Kategorii I na základě kontroly, kterou provedli představitelé FAA v chorvatské Agentuře pro civilní letectví, v jejímž průběhu bylo zjištěno, že zde došlo k mimořádnému pokroku. Byla splněna všechna potřebná mezinárodní kritéria ohledně dozoru nad systémem bezpečnosti leteckého provozu.

Ministerstvo moře, dopravy a infrastruktury

www.mmpi.hr

Mali Lošinj se stal členem «Sítě znalostí UNWTO»



PHOTO: SERGIO GOBBO

Na popud UNWTO - Světové organizace cestovního ruchu OSN - bylo turistické sdružení města Mali Lošinj nedávno přijato do «Sítě znalostí UNWTO». Jde o mezinárodní program, jehož posláním je podpora aktivit členských států ve všech otázkách spojených s turistickými inovacemi, znalostmi a technologií. Program má přispět k větší konkurenceschopnosti a ke globálnímu rozvoji v oblasti cestovního ruchu.

Mezinárodní organizace UNWTO přijala je Turistické sdružení Mali Lošinj díky jejímu inovativnímu přístupu k obchodní činnosti a strategii v cestovním ruchu. Zvláště pozitivně hodnotí jeho projekty Vůně a chutě Lošinje, Pod lošinjskými plachtami kolem světa, 125 let zdravotního cestovního ruchu na ostrově a Příchod Apoxyomena. UNWTO zdůraznila důležitost a pochválila iniciativu Turistického sdružení Mali Lošinj v podpoře udržitelného vývoje cestovního ruchu a provádění destinačního managementu.

Turistické sdružení Přímořsko-goranské župy

www.kvarner.hr

Turistické sdružení města Mali Lošinj

www.tz-malilosinj.hr

■ Události

Maratonci spojují dva Kaptoly

Atletický běh «Z Kaptolu do Kaptolu» je název tradičního mezinárodního supermaratonu, který každým rokem v březnu spojí Kaptol v městech Záhřeb a Čazma. Start běhu, dlouhého 61 kilometrů a 350 metrů, je na ústředním záhřebském náměstí Trg bana Josipa Jelačića. Cíl je ve městě Čazma na náměstí Trg Čazmanskog kaptola. Vzhledem k tomu, že trasa maratonu vede nádhernou krajinou, je tento běh velmi oblíbený u všech běžců na dlouhé tratě. Tato sportovní akce má dlouhou tradici. První běh se konal 29. listopadu roku 1976. V chorvatských i mezinárodních sportovních kruzích je tento maraton považován za významnou událost.

Na místě, kde nyní stojí Čazma, bylo v dávných dobách sídliště, které mělo v dějinách velký význam. Díky své bouřlivé a skvělé minulosti se Čazma stala regionálním střediskem severovýchodní části kraje Moslavina.

Dnes jsou Čazma a její okolí známy díky své nedotčené přírodě. Je to ráj pro rekreanty, lovce a rybáře. Najdete zde mnoho kulturně-historických památek, stálých výstav a seznámíte se s obyvateli, kteří pečují o staré zvyky a obyčeje. Jednou z nejhezčích církevních staveb v Chorvatsku je zdejší kostel sv. Marie Magdalény (sv. Marije Magdalene). Pouze několik farních kostelů v Chorvatsku má dvě věže jako tento kostel. Je to jediná zachovaná stavba ze středověkého zlatého období města Čazma. Průzkumy ukázaly, že byl kostel vystavěn v pozdně románském slohu. Vznikl v roce 1240 a později byl obnoven v ranně gotickém slohu. Jeho interiéř zdobí barokní inventář z 18. století.

Turistické sdružení Bjelovarsko-bilogorské župy

www.tzbbz.hr

Turistické sdružení města Čazma

www.tz-cazma.hr



PHOTO: SERGIO GOBBO

■ Projekty

Makarska - Maják Sv. Petar, luxusní turistická oáza

Maják Sveti Petar s výhledem na makarskou pláž a Biokovo by se brzy měl stát oázou pro poklidnou dovolenou turistů, kteří touží po luxusu. Z makarského majáku je výhled na mnoho kilometrů dlouhou oblázkovou pláž. V pozadí se rýsuje pohoří Biokovo a na jižní straně se rozkládají ostrovy. O pobyt na majáku mají turisté mimořádný zájem. Proto chtějí investoři již do letošního léta obnovit majákový objekt, který byl i do nynějška k pronajmutí. Byl dokonce jedním z nejlépe využitých objektů podle kritéria počtu turistických noclehů.

Maják Sv. Petar vyrostl v roce 1884 na stejnojmenném poloostrově, který se nachází západně od města Makarska. Stojí v blízkosti jedné z nejhezčích pláží na Jadranu. Do areálu majáku patří čtverhranná kamenná věž a přízemní majáková budova o celkové rozloze 90 čtverečních metrů, rámovaná kamennou terasou. Maják je automatizován a zapojen do systému dálkového dozoru a proto zde nepracují ani strážci majáku. Budova je vzdálena jen asi deset metrů od moře. V okolí majáku se rozkládají přírodní pláže s plochými skalami vhodnými k opalování. Asi o sto metrů severněji začíná jedna z nejhezčích jadranských oblázkových pláží, která byla oceněna i modrou vlajkou – symbolem čistoty. Je to makarská městská pláž, na níž najdete bohatou nabídku jídel a nápojů v objektech pohostinství, ale také mnoho možností provozování sportovních aktivit a rekreace. Maják se nachází asi deset minut pěší chůze od středu města Makarska. Do města se dostanete po asfaltové silnici. Makarska je jedním z nejznámějších středisek cestovního ruchu na Jadranu. Kromě koupání a opalování na pláži je zde možnost provozování různých jiných sportů. Koná se zde i mnoho kulturních akcí a pořadů. Bohatý noční život v letovisku Makarska přispívá také k atraktivitě pobytu na nedalekém majáku. Maják je exkluzivním místem, kde můžete prožít nezapomenutelnou dovolenou.

Není známo, kdo tento maják pojmenoval po svatém Petru, prvním apoštolském mučedníkovi, klíčníku a hlídači brány do ráje. Ale nádherný poloostrov a maják skutečně představují pozemský ráj. Jsou zde překrásné mysy, omývané křišťálově čistým mořem, zelenými oázy s pohořím Biokovo v pozadí. To vše zanechá v návštěvníkovi nezapomenutelný dojem.



PHOTO: DAMIR FABJANIC

Hostům, kteří přijedou vlastním autem, lze doporučit jednodenní výlet na nejvyšší vrchol pohoří Biokovo. Na hoře Sveti Jure si užijete nádherného výhledu na krajinu a romantický východ i západ slunce.

Na chorvatském Jadranu je celkem 45 majáků. Třináct z nich bylo renovováno a slouží k pobytu turistů. Zájem o dovolenou na majácích, které představují kulturně-historické dědictví, je velký a proto je nezřídka nutné si zarezervovat ubytování na majáku s ročním předstihem.

Turistické sdružení Splitsko-dalmatské župy

www.dalmatia.hr

Turistické sdružení města Makarska

www.makarska-info.hr

Chorvatské majáky

www.lighthouses-croatia.com

Biokovo - První dalmatské lyžařské středisko

PHOTO: SERGIO GOBBO



Na vysokých severních svazích pohoří Biokovo, které odděluje Jadran od kamenitého kraje Dalmatinska zagora, by v budoucnosti mohlo vyrůst první lyžařské středisko v Dalmácii. Výhody tohoto projektu podporuje skutečnost, že se na zdejších horách vyskytuje sníh až do června, zvláště na jejich severních úbočích a ve vyšších polohách nad 1000 metrů nadmořské výšky. Blízko je dálnice a tunel, po kterých se nyní z kraje Imotska krajina dostanete již za několik minut na jadranské pobřeží. V plánu je výstavba lanovky, která by jezdila na nejvyšší horu pohoří Biokovo, Sveti Jure, (do výšky 1762 metrů) i na několik dalších míst.

Pohoří Biokovo nabízí několik vhodných míst k výstavbě rekreačního lyžařského střediska. Nyní se zdá, že první vyrostě v oblasti Kaoci. Investoři, kteří mají o výstavbu lyžařského střediska zájem, již požádali o oprávnění k jeho výstavbě a provozu.

Po zahájení provozu v lyžařsko-rekreačním středisku by mohla být turistická nabídka kraje kolem letoviska Makarska obohacena o další možnosti provozování zimních sportů. Zdejší cestovní ruch by mohl být provozován po celý rok. Hosté na Makarské riviéře by si dokonce mohli v průběhu jednoho dne zaplavat v teplém moři i zalyžovat na zasnežených sjezdovkách. Turisté by si užili horských procházek po upravených stezkách, pro sportovce by zde byla možnost kondičních příprav. V plánu je i rozšíření staré cesty, vystavěné v Napoleonově době, a její úprava na atraktivní cyklotrasu. Pohoří Biokovo vystupuje z moře. Ze svých horských vrcholů a rozhleden skýtá návštěvníkům nezapomenutelné výhledy na Makarskou riviéru a oblast Zabiokovlje. Kromě své malebné polohy je Biokovo jedinečné i díky geomorfologické a biologické rozmanitosti. Proto se v roce 1981 stalo přírodním parkem.

Turistické sdružení Splitsko-dalmatské župy

www.dalmatia.hr

Přírodní park Biokovo

www.biokovo.com

Pag - Zdravotní cestovní ruch



PHOTO: MARIO BRZIC

Ostrov a město Pag by měly již brzy obohatit turistickou nabídku krytým bazénem. Kromě k rekreaci a zábavě poslouží i k léčení. V nabídce budou také kúry léčivým bahnem z Pagu. To je kvalitní základ k rozvoji zdravotního cestovního ruchu. Bazén by měl vyrůst na jedné z pláží v blízkosti naleziště léčivého bahna.

Město Pag, které se nachází na stejnojmenném ostrově, je kromě turistiky známé i díky rukodělným výrobkům – osobitým krajkám a mořské soli, kvůli níž v patnáctém století město Pag vzniklo. Na ostrově Pag lze dodnes spatřit, jak se tradičně získává sůl z moře. Mořská voda je vháněna do menších hliněných bazénů zvaných soliny, kde se voda vypařuje a sůl usazuje.

Široko daleko známé krajkářské výrobky se již několik staletí vyrábějí v městečku Pag. Každý krajkový výrobek je unikátem. Tato pomalá a náročná ruční práce ještě dnes žijí obyvatelé. Jejich rukodělné výrobky si můžete prohlédnout a zakoupit v uličkách hezky zachovalého středověkého města Pag, jehož jádro je kulturní památkou.

Ostrov Pag je pátým největším ostrovem na chorvatském Jadranu. Má 270 kilometrů členitých břehů s mnoha zálivy, zátokami, výběžky a plážemi. Je to nejdelší ostrovní pobřežní linie. Největší zátokou na Pagu je Paška uvala, která je rámována oblázkovou pláží o délce dvaceti kilometrů.

Pag je jedinečný i tím, že na jeho povrchu nerostou skoro žádné stromy. To je království kamenité krajiny, rozdělené dlouhými kamennými zídками. Byly vystavěny bez malty a proto jsou nazývány „suhozid“.

Turistické sdružení Ličko-senjské župy

www.lickosenjska.com

Turistické sdružení města Pag

www.pag-tourism.hr

Lun - Olivové háje, které návštěvníky okouzlí



PHOTO: IVO PERVAN

Lun je malá osada na ostrově Pag, která je známá díky svým proslulým olivovým hájům. Za účelem jejich trvalé ochrany zahájily místní orgány iniciativu na založení zvláštní veřejné instituce, která by o ně pečovala. Kromě toho probíhá i realizace projektu «Olivové háje Lun», který je mimořádně důležitý pro ochranu, brandování a budoucí rozvoj tradičního pěstování oliv. Tento projekt rovněž počítá s výstavbou recepce, obchodu se suvenýry, úřadu veřejné instituce, asi sedmikilometrové silnice vedoucí k olivovému háji, několika malých domků v původním slohu, odpočívadla a rozhledny. Návštěvníky by vozil olivovým hájem turistický vláček. V okrese Lun roste asi 80 000 olivovníků. Zvláště pozoruhodných je asi 1500 stromů se silnými kmeny. Některé z těchto divokých olivovníků, které nebyly zasazeny lidskou rukou, jsou údajně více než tisíc let staré. Patrně patří k nejstarším olivovníkům na světě. Nikde v celém Středomoří již takhle divoce olivovníky v přírodě nerostou.

V nejsevernější části ostrova Pag, který svým vzhledem připomíná ukazováček, stojí osada Lun. Podle některých pramenů pochází název obce ze starobylého jména, které bylo zaznamenáno v písemných památkách - Punta Loni. Existuje i druhá verze, podle níž bylo jméno obce odvozeno z latinského a italského názvu mysu Lun: Punta Longa (lunga) - Lun.

Turistické sdružení Ličko-senjské župy

www.lickosenjska.com

Lun

www.lun.hr

Vukovar - Na dvou kolech



PHOTO: DRAGUTIN OLVIČ

Vukovarsko-srijemska župa zahájila úpravu mezinárodní dunajské cyklotrasy «Cycling Danube». Cílem akce je propagace rekreační cyklistiky mezi místním obyvatelstvem. Na mezinárodní úrovni jde o propagaci zdejšího kraje jako vhodného regionu pro provozování cykloturistiky.

Mezinárodní trasa kolem Dunaje vede na území Chrvatska Vukovarsko-srijemskou a Osječko-baranjskou župou. Je dlouhá 138 kilometrů a patří do mezinárodní cyklotrasy EuroVelo 6. To je evropská síť cyklistických tras «European Cycle Route Network». Celá trasa vede od Atlantického oceánu až k Černému moři.

V průběhu roku 2005 byla vyznačena Trasa Dunaj, vedoucí Vukovarsko-srijemskou a Osječko-baranjskou župou a byla na ní umístěna signalizace. Délka trasy, vedoucí Vukovarsko-srijemskou župou, je 54 kilometrů.

Vukovarsko-srijemska župa je nejvýchodnější chorvatskou župou. Protéká jí sedm řek: Dunaj, Sava, Vuka, Bosut, Bič, Studva a Spačva.

Oblast Vukovarsko-srijemské župy má dlouhé dějiny a bohaté kulturně-historické dědictví. V zdejší kraji se nachází archeologická lokace Vučedol, která leží u břehu Dunaje nedaleko Vukovaru. Je to jedno z nejdůležitějších archeologických nalezišť v Chorvatsku. Díky vzácným vykopávkám byla celá eneolitická kultura, jejíž kolébkou byl patrně Vučedol, pojmenována «Vučedolská kultura». V osadě Vučedol žili zemědělci, pastevci, lovci, ale také řemeslníci, kteří zpracovávali měď. Svě «zlaté období» rozkvětu prožil Vučedol od roku 3000 do roku 2200 před naším letopočtem.

V oblasti Vukovarsko-srijemské župy se nachází město Vinkovci, jehož osídlení datuje z dávných dob. Je to místo s nejstarším doloženým nepřetržitým osídlením ze všech chorvatských měst. Potvrzuje to i řada archeologických nálezů. Nejznámější z nich je Orion. Je to nejstarší evropský kalendář, vyrytý na nádobě, jež pochází z období před osmi tisíci lety.

Turistické sdružení Vukovarsko-srijemské župy

www.tzvsz.hr

■ Investice

Umag - Nové investice do kempu Park

Jeden z největších chorvatských kempů Park Umag, který patří hotelové firmě Istraturist Umag, bude dále rozšířen. V jeho okolí se plánuje výstavba hotelu a apartmánové osady. Za účelem zlepšení ubytování a služeb firma Istraturist plánuje v roce 2012 investovat asi 20 milion euro do jeho rekonstrukce. Zvětšení kapacity bude provedeno v rámci existujícího kempu, který dnes využívá méně než sedmdesát procent svého prostorového potenciálu. Po realizaci investice by Park Umag na rozloze 82 hektarů mohl nabídnout turistům místa pro 8550 místo dosavadních 6000 osob. Kromě investic do ubytování se plánuje i další úprava pláží, výstavba bazénu a restaurace a také úprava parcel pro turisty ve stanech, chatách a obytných přívěsech. Je naplánována i úprava promenád uvnitř kempu.

Park Umag je jedním z nejznámějších kempů, který je nositelem mnoha cen. Mezinárodní uznání německého autoklubu ADAC a dalších turistických sdružení ho řadí k nejlepším evropským kempům. Dlouholetá tradice tohoto «venkovního hotelu», který se nachází u moře v překrásném zálivu, v harmonické přírodě, nabízí nejvíce z tohoto, co patří k rodinné dovolené v přírodě. V kempu se nachází i jedinečný ekopark, v němž roste původní istrijské rostlinstvo. Hosté se zde mohou seznámit také s istrijským způsobem života, zdejšími zvyky a obyčejí.

Kemp Park Umag je vzdálen devět kilometrů od středu města Umag.



PHOTO: ARHIVA HTZ

Turistické sdružení Istrijské župy

www.istra.hr

Istraturist

www.istraturist.com

www.istracamping.com

Opatija - Hotel Milenij rozšíří turistickou nabídku



PHOTO: PETAR KÜRSCHNER

Pětihvězdičkový opatijský hotel Milenij bude mít bohatší nabídku pro své hosty. Byly zahájeny úpravy a rozšíření jeho kavárny Wagner. Bude mít exkluzivní champagne & wine bar s bohatou nabídkou vín. Rozšířením kavárenské terasy vznikne i prostor pro nový VIP salonek, vyhovující potřebám a vkusu náročnějších hostů. Také interiér samotného hotelu dozná změn. Pokoje v hlavní vile hotelu Milenij budou obnoveny a získají modernější vzhled.

Hotel Milenij, nejluxusnější opatijský hotel, se nachází přímo ve středu města. Provoz v hotelu byl zahájen na začátku roku 2000, ale jeho tradice sahá do období, kdy patřila Opatija do Rakousko-Uherského mocnářství. Tehdy to byla vila, kterou rádi navštěvovali známí evropští králové a četní příslušníci šlechtických rodů.

První, nejvyšší část hotelu Milenij byla vystavěna v roce 1836 jako luxusní vila Benedikta Haslingera. Nejdříve byla nazývána Vila Haslinger. Později dostala název Al mare. Rozkvět zažila v roce 1898, kdy byla na její terase otevřena kavárna, kterou si návštěvníci letoviska Opatija záhy oblíbili. V období, kdy Opatija patřila do Italského království, se kavárna jmenovala Cafe Principe Umberto na počest prince Umberta, který do ní při jedné příležitosti zavítal. V následujících letech bylo ve vile a kolem ní provedeno mnoho změn. K velmi významné změně došlo v roce 1908, kdy se její přestavby chopil tehdy známý architekt Carl Seidl. Vyprojektoval dostavbu a rozšíření již existující vily, která se jeho zásahem změnila v hotel. Vzhled této budovy se dodnes nezměnil. Nyní je starou součástí dnešního hotelu Milenij. Seidlova adaptace byla ukončena v roce 1910. Vzniklý objekt se jen velmi málo podobal původní vile. Hotel byl později opět dostavován. Konečná fáze jeho rekonstrukce proběhla v roce 1924, kdy byl přistavěn taneční sál. Dnes je v tomto prostoru restaurace Argonauti. Stěny taneční síně ozdobil malbami vídeňský malíř Karl Ludwig Hassman. Tématem jeho nástěnných maleb byly řecké báje a pověsti.

Hosté mají k dispozici 129 pokojů a apartmá rozmanitých slohů, v nichž mohou prožít příjemnou dovolenou. Pětihvězdičkový hotel Milenij nabízí komfortní ubytování a špičkové služby.

Turistické sdružení Přímořsko-goranské župy

www.kvarner.hr

Turistické sdružení města Opatija

www.opatija-tourism.hr

Milenij hoteli

www.milenijhoteli.hr

Slano - Marina s 200 kotvišti

V zátocy Slano bude po ukončení letošní turistické sezony zahájena výstavba mariny s 200 kotvišti. Marina se bude rozkládat na jižní straně zátoky Slano. Hodnota investice se odhaduje nejméně na pět milionů euro. Bude to pontonová marina, a proto nebude nutné provádět rozsáhlé stavební práce ani jiné hrubé zásahy do zdejší přírody. Pro tento projekt je vyhrazena rozloha asi 10 hektarů moře a pevniny. Dokončení prací je naplánováno na začátek turistické sezony 2012.

Zátoky Slano leží asi třicet kilometrů od Dubrovníku. Slano je jedním z nejmalebnějších míst v dubrovnickém kraji. Otevřená zátoka je více než dva kilometry dlouhá. Na jejích březích se rozkládá překrásná pláž, rámová borovicovými a olivovníkovými háji. Městečko Slano má staré dějiny a pyšní se četnými kulturně-historickými pamětihodnostmi. Z památek městečka Slano je třeba se zmínit o františkánském klášteře sv. Jeronýma (sv. Jeronima), jedné z nejhezčích církevních staveb zdejšího kraje. Knížecí dvůr (Knežev dvor) připomene období, kdy bylo Slano součástí Dubrovnické republiky. Za prohlídku stojí i letohrádek známého rodu Ohmučević. Čtrnáct kilometrů od městečka Slano najdete věhlasnou jeskyni Vjetrenica.

Turistické sdružení Dubrovnicko-neretvanské župy

www.visitdubrovnik.hr



PHOTO:IVO PERVAN

Split - hotel Hilton

Hotel Hilton Marjan Split by měl zahájit provoz během roku 2011. Bude v něm 276 luxusních pokojů, 27 apartmánů a 2 prezidentské apartmány. V přízemí bude hala, recepce, restaurace, stylová hospoda, bar s klavírní hudbou, ústřední prostor a kasino. Hotel bude mít wellnessové středisko o rozloze 2500 m² (masáž, saunu a gymnastický sál), dále krytý bazén s posuvnou skleněnou střechou. V areálu bude i kongresové středisko o rozloze 3000 čtverečních metrů. Uvnitř bude kongresový sál o rozloze asi 900 čtverečních metrů, sál o rozloze asi 280 čtverečních metrů, další místnost o rozloze 147 čtverečních metrů a asi deset dalších menších místností.

Splitský hotel Marjan se podle franšizové smlouvy již před dvěma lety stal součástí známého hotelového řetězce Hilton.



PHOTO: SERGIO GOBBO

Turistické sdružení Splitsko-dalmatské župy

www.dalmatia.hr

Turistické sdružení města Split

www.visitsplit.com

Hotel Hilton Marjan Split

www.hotelhiltonmarjan.com

Ilok - Otevření střediska Srijem Visitor Center

Pitoreskní městečko Ilok v kraji Srijem navštěvuje čím dál více turistů. V budoucnu budou moci získat všechny informace o nabídce a událostech přímo ve městě Ilok ve středisku Srijem Visitor Center, které bude otevřeno ve starobylém zemanském dvoře rodu Brnjaković. Objekt se nachází přímo ve starém středu města Ilok. Ve zdejším středisku získají návštěvníci všechny potřebné turistické informace o městě i jeho okolí. Budou si zde moci zakoupit i hodnotné suvenýry a prohlédnout zajímavé exponáty ve výstavní síni. V turistickém informačním středisku Srijem Visitor Center budou probíhat i vzdělávací a osvětové akce. Bude zde sál, určený k pořádání seminářů pro skupiny zájemců do 30 osob. V budově bude mít své obchodní místnosti i Turistické sdružení Ilok a sdružení vinařů Vinski klaster Srijem.

Po rekonstrukci zemanského dvora, na které se finančně podílí také Evropská unie, budou obnoveny i parky a tržnice ve starém středu města Ilok. V plánu je rovněž instalace ekologického osvětlení v parcích starého města.

Ilok je nejvýchodnějším městem v Chorvatsku. V malebném městečku se mísí charakter východu a západu země. Rozkládá se na romantickém pahorku nad řekou Dunaj. Je rámován svahy pahorkatiny Fruška gora, porostlými nádhernými vinohrady. Město Ilok má dlouhé dějiny a zachovalé středověké jádro města svědčí o jeho zajímavé minulosti. Ilok byl totiž jedním z největších opevněných měst v severním Chorvatsku a v Podunají. Kromě své strategické důležitosti byl vždy i známým střediskem vinařství. Nadchne návštěvníky nabídkou vína traminac, stejně jako dalšími druhy vín, které se zde odedávna pěstují. První písemné zmínky o městě Ilok pocházejí z roku 1267. Tehdy se jmenoval Wjlok, Wylhoc nebo Iwnlak. Status svobodného královského města získal v 15. století. Oficiální status města Ilok byl potvrzen v roce 1525. S jeho dějinami se návštěvníci mohou seznámit v zámku Odescalchi, kde sídlí Muzeum města Ilok. Zde je umístěna bohaté archeologická, historická a etnografická sbírka a sbírka uměleckých předmětů.



PHOTO: VESNA ŠTAINER

Turistické sdružení Vukovarsko-srijemské župy

www.tzvsz.hr

Turistické sdružení města Ilok

www.turizamilok.hr

Erdut - Muzeum vína

Slavonské město Erdut se rozkládá v známém vinařském kraji. Do konce letošního roku zde mají v plánu vybudovat Muzeum vína. Bude součástí Archeologického parku v městečku Dalj. Vinnou stezku, jež vede erdutskými vinicemi, každý rok navštíví čím dál více milovníků dobrého vína a přírody. Muzeum vína obohatí turistickou nabídku zdejšího kraje, známého svými přírodními krásami a bohatým kulturně-historickým dědictvím.

Vinice Erdut se rozkládají mezi řekami Drava na severu a Dunaj na východě. Jsou považovány za jedny z nejatraktivnějších vinic v kraji Slavonija. Většina vinic se rozkládá na svazích zdejší malebné pahorkatiny. Je to chráněná oblast, v níž se vinná réva začala pěstovat již v období vlády Římanů.

V okolí města Erdut je čím dál více rodinných agroturistických statků, na kterých mohou turisté ochutnat původní jídla zdejšího kraje. Je zde i velké množství kvalitních vinných sklípků, kde si mohou dát rozmanitá špičková vína: erdutskou variantu vlašského ryzlinku zvanou erdutska graševina, rulandské šedé (pinot sivi), tramín (traminac), chardonnay, sylvánské zelené (zeleni silvanac), ryzlink rýnský (rajnski rizling) nebo zweigelt.

V městě Erdut najdete také jeden z největších vinných sudů. Byl vyroben z dubového dřeva starého 150 let. Má kapacitu 75000 litrů a byl zařazen do Guinnessovy knihy rekordů.

V okrese Erdut je několik mimořádně atraktivních míst, vhodných k lovu a rybaření.

Město Erdut bylo poprvé zmíněno v dokumentech z roku 1335. Tehdy se jmenovalo Erdöd. Z roku 1472 pochází zápis o městě a hradu Castelum Erdeed. Název Erdut pochází z místního maďarského názvu, jenž znamená «lesní cesta».



PHOTO: SERGIO GOBBO

Turistické sdružení Osječko-baranjské župy

www.tzosbarzup.hr

Obec Erdut

www.opcina-erdut.com

Biograd na Moru - První zdravotní hotel v Dalmácii

Hotel Adria v městě Biograd na Moru očekává rekonstrukce, která bude stát čtyři miliony euro. Stane se prvním zdravotním hotelem v Dalmácii.

Místnosti pro léčbu solí, parní lázně, posilovna, Bio wellness, středisko regenerační medicíny s nejmodernějšími terapeutickými metodami, to je jenom část budoucí nabídky hotelu Adria. V první fázi rekonstrukce, která by měla být ukončena v polovině dubna, bude v přízemí a suterénu hotelu vybudováno středisko Bio wellness a soukromé zdravotní středisko s fyzikální terapií na rozloze 1200 čtverečních metrů. V druhé fázi rekonstrukce, naplánované na podzim, bude v hotelu dostavěno 54 nových pokojů a vybaveno zdravotní středisko. Kategorie hotelu se zvýší o jednu hvězdičku. Investice ve výši 3,85 milionů euro zajistí, že hotel Adria uvítá sezónu 2012 jako první zdravotní hotel v Dalmácii. Bude mít celkem 200 čtyřhvězdičkových pokojů. Bio-wellness nabídne léčbu solí v místnostech, jejichž stěny a podlahy budou pokryty tlustou vrstvou kamenné soli. Sůl totiž pomáhá při léčení kožních nemocí a chorob dýchacích cest. Ve wellnessové nabídce bude thalassoterapie, masáž, parní lázeň, sauna, venkovní bazén, krytý bazén a velká posilovna.




PHOTO: RENCO KOSINOVIĆ

Turistické sdružení Zadarské župy

www.zadar.hr

Turistické sdružení města Biograd na Moru

www.tzg-biograd.hr

Hotel Adria

www.hoteladria.hr

■ My ve světě

National Geographic Traveler bude věnován Chorvatsku

Známý časopis National Geographic Traveler věnuje celé své letošní březnové číslo Chorvatsku. Na 317 stránkách tohoto oblíbeného časopisu bude uveřejněno mnoho špičkových fotografií a doprovodných textů autora Rudolfa Abrahama. Jejich tématem jsou přírodní krásy, kulturní dědictví a další turistické atrakce této nádherné země.

Zásluhu za skvělou propagaci Chorvatska v jednom z nejrenomovanějších turistických časopisů má především Caroline Hickeyová, novinářka a redaktorka časopisu National Geographic Traveler. Chorvatské turistické sdružení pro ni v květnu 2010 uspořádalo studijní cestu po Chorvatsku.

National Geographic Traveler nedávno uveřejnil ve svém vydání pro Holandsko a Belgii fotoreportáž o městě Zadar. Fotograf Christophe Vander Eecken svou reportáž nazval Požehnaný Zadar (Zalig Zadar). Jeho fotografie vznikly v průběhu jeho pobytu v Zadaru v červnu minulého roku. Z četných známých zadarských motivů vybral nábřeží Riva, náměstí Narodni trg, náměstí Forum, sochu Pozdrav slunci (Pozdrav suncu), ulici Kalelarga se zvonící sv. Anastázie (sv. Stošije), náměstí Trg pet bunara a další památky.

Uvedené fotografie jsou doprovázeny obecnými údaji o městě a rozmanitými užitečnými informacemi.

Město Zadar má mimořádně zajímavé dějiny dlouhé tři tisíce let a cenné kulturní dědictví. Nachází se přímo v srdci Jadranu. Zadar je administrativním, hospodářským, kulturním a politickým střediskem celého regionu.



PHOTO: MLADEN RADOLOVIC

Turistické sdružení Zadarské župy

www.zadar.hr

Turistické sdružení města Zadar

www.tzzadar.hr

National Geographic Traveler

www.travel.nationalgeographic.com

Maják Porer v rakouském parku miniatur Minimundus



PHOTO: BRASLAV KARLIC

Maják Porer, který stojí na ostrůvku v blízkosti nejjižnějšího cípu Istrijského poloostrova, má svého malého dvojníka. V minulém roce byla totiž zmenšenina majáku Porer umístěna v rakouském parku miniaturních staveb Minimundus v blízkosti města Klagenfurt. V parku říkají, že zvolili Porer kvůli tomu, že je známým symbolem Chorvatska. Model majáku byl vyroben ve zdejší dílně. Bylo použito 4000 kusů vápencových cihel a výroba makety trvala půl roku.

Maják Porer byl vybudován v roce 1833 na stejnojmenném ostrůvku, vzdáleném dva a půl kilometru od jižního mysu Istrijského poloostrova a letoviska Premantura. Ostrůvek Porer je široký 80 metrů. Jsou na něm tři malá přístaviště lodí. Celý ostrůvek obědíte za několik minut. Majáková věž je vysoká 35 metrů a nachází se uprostřed kamenné budovy. Majáková budova je přízemní a má vybetonovaný dvůr.

Do roku 2005 byla v rakouském parku miniatur Minimundus umístěna maketa záhřebského kostela sv. Marka. Ta byla nyní přemístěna do jiného parku miniatur.

Každým rokem se v parku miniatur Minimundus objeví několik nových modelů světových staveb. Letos sem přibude zmenšenina pyramidy, stojící před pařížským muzeem Louvre. V parku se objeví i kopie známého nápisu Hollywood.

Nyní je zde celkem 150 miniatur. K nejznámějším patří pařížská Eiffelova věž a Vítězný oblouk, šikmá věž z Pisy, Velká čínská zeď, budova opery ze Sydney, katedrála Sagrada familia z Barcelony, chrám Taj Mahal, Socha svobody a Sulejmanova mešita z Istanbulu. V parku jsou také četné makety vlaků a železničních tratí, ale také startovací rampa Space Shuttle.

Minimundus byl založen v roce 1958 a nachází se u Wörtherského jezera v blízkosti města Klagenfurt.

Minimundus

www.minimundus.at

Dubrovnik - I obyvatelé Thajska mají rádi «perlu Jadranu»



PHOTO: MARIO ROMULIĆ & DRAŽEN STOJČIĆ

«Jestliže nevěříte v lásku na první pohled, musíte navštívit Dubrovnik.

Pokud jste ještě nezažili okamžik, který jste si zapamatovali navždy, perla Jadranu vám to jistě umožní». Těmito slovy začíná v thajském deníku Bangkok Post nedávno uveřejněný text o Dubrovniku a Chorvatsku, které si získávají čím dál větší přízeň turistů z Dálného východu. Článek novináře Pongpet Mekloye vyšel v anglickém vydání thajského deníku, který má náklad 75 tisíc exemplářů. Byl uveřejněn na několika stránkách a je doprovázen asi patnácti fotografiemi. Slovem i obrazem přiblížil čtenářům turistickou nabídku «perly Jadranu». Příběh o Dubrovniku byl uveřejněn i v internetovém vydání tohoto listu. Tento novinový článek svědčí o velkém zájmu o Chorvatsko jako o turistickou destinaci. Ze zemí Dálného východu sem v posledních letech jezdí mnohonásobně více turistů. Zvláště z Japonska, Číny a Jižní Koreje, ale také z Indie, Thajska, Malajska, Tchaj-wanu a Indonésie.

Kromě textu v deníku Bangkok Post byly o Dubrovniku nedávno uveřejněny články i ve francouzském časopisu Meet and Travel a na holandském portálu DePers.nl. Zimní události v Dubrovniku pravidelně sleduje také španělský turisticko-informační portál «Votravia.com».

Turistické sdružení Dubrovnicko-neretvanské župy

www.visitdubrovnik.hr

Turistické sdružení města Dubrovnik

www.tzdubrovnik.hr

Bangkok Post

www.bangkokpost.com

■ Představujeme

Záhřeb - Muzeum přerušených vztahů

Putující výstava „Muzeum přerušených vztahů“, která v minulých letech hostovala v polovině světa, je prezentací hmotného dědictví někdejších milostných vztahů různých lidí. Nyní se tento osobitý umělecký projekt nachází v přízemí Kulmerova paláce na záhřebském Horním městě. V muzeu jsou vystaveny předměty, které zůstaly milencům v upomínku na rozchod s partnery. Tyto artefakty lásky jsou doprovázeny příběhy a vzpomínkami, které jsou s nimi spojeny. Asi na třech stech čtverečních metrech výstavního prostoru je umístěno kolem sta předmětů anonymních dárců z celého světa. Jsou zde vystaveny rozmanité předměty, od banálních a bizarních až po jedinečné a dojemné. I příběhy, kterými jsou doprovázeny, jsou takové. Jsou napsány v chorvatském a anglickém jazyce. Výstava každým dnem roste a mění se. Jejím dotváření se účastní samotné publikum. Každý návštěvník sem totiž může přinést předmět, dárek nebo upomínku, dopis nebo esemesku, které jsou spojeny s jeho přerušným milostným vztahem.

Asi sto neobvyklých předmětů jako například sekera, plyšový tygřík, svatební šaty, prsteny a další předměty, je tematicky umístěných v jednotlivých místnostech: v místnosti názvu přerušení vztahu, místnosti vášně, zloby, vzteku, a tak podobně. «Muzeum přerušených vztahů» mělo premiéru na 40. Záhřebském salonu užitého umění a designu. V minulých čtyřech letech výstavu shlédli diváci v USA, v několika evropských a asijských zemích.

Turistické sdružení města Záhřebu

www.zagreb-touristinfo.hr

Muzeum přerušených vztahů

www.brokenships.com



PHOTO: MARIO ROMULIĆ & DRAŽEN STOJČIĆ

Zlatna Greda - Jediná chorvatská ekoturistická agentura

Zlatna Greda je název první chorvatské ekoturistické agentury, která je specializována na zájezdy do chráněných a cenných přírodních oblastí. Základním cílem agentury je ochrana a propagace přírodních a tradičních hodnot prostřednictvím vzdělávání a zájezdů podle principů ekoturistiky. Agentura, kterou založilo Sdružení pro ochranu přírody a životního prostředí Zelení Osijek, nabízí zájemcům úplně jiné zájezdy po kraji Slavonija i Baranja než jsou ty klasické. Programy agentury jsou kombinacemi nejhezčích přírodních a kulturních destinací: Kopački rit, Dunaj, Drava, Střední Podunají, vinné sklípky Baranja, pustina a salaše, agroturistická hospodářství, město Osijek a ostatní zajímavá místa. Agentura nabízí školy v přírodě, team building, plavbu v kánoích a dřevěných člunech chráněnou oblastí Kopački rit, plavbu člunem po řekách Dunaj, Drava a jejich ramenech, jízdu na kole po národním parku Kopački rit, fotosafari, pozorování ptáků a monitorování velkého množství rostlin a živočichů ve zdejší chráněné oblasti.

Výchozím místem všech ekoturistických zájezdů je Ekologické středisko Zlatna Greda. Bylo uvedeno do provozu v roce 2003 v zalesněné oblasti přírodního parku Kopački rit, který je jednou z největších evropských močalovitých oblastí. V přírodní rezervaci Kopački rit bylo do nynějška zaznamenáno více než 285 druhů ptáků, více než 400 druhů bezobratlých živočichů a 44 druhů ryb. Mnohé z nich patří ke globálně ohroženým druhům, jako například orl mořský, čáp černý a raroh velký (druh sokola).

Sdružení pro ochranu přírody a životního prostředí Zelení Osijek financuje své aktivity z příjmů, získaných díky činnosti této agentury.




PHOTO: MARIO ROMULIĆ & DRAŽEN STOJČIĆ

Turistické sdružení Osječko-baranjské župy

www.tzosbarzup.hr

Turistické sdružení obce Bilje

www.tzo-bilje.hr

Turistické sdružení Baranja

www.tzbaranje.hr

Turistické sdružení města Osijek

www.tzosijek.hr

Sdružení pro ochranu přírody a životního prostředí Zelení Osijek

www.zeleni-osijek.hr

Agentura Zlatna greda

www.zlatna-greda.org

Brodsko-posavská župa

Brodsko-posavská župa se nachází v jižní části nížinatého kraje Slavonije. Ze severu ji rámují pahorkatiny Psunj, Požeško i Diljsko gorje a z jihu řeka Sáva. Řeka Sáva je zároveň státní hranicí, která dělí Chorvatsko od Bosny a Hercegoviny. Je to jedna z nejužších a nejdělsších žup. Lze ji rozdělit do tří reliéfních celků: nízké pohoří, rovina a nížina. Pahorkatiny jsou vesměs porostlé lesy. Nejvyšším kopcem je Psunj (984 metrů). Největší část župy zabírá rovinný kraj. To je okrajový pás úrodné slavonské roviny. Oblastí nížiny kolem řeky Sávy protékají potoky, síť kanálů a močály. Zdejší podnebí je mírné, vnitrozemské, s mírnými zimami a teplými léty.

Brodsko-posavská župa je celoroční výletnickou a rekreační destinací. Má bohaté dějiny, tradici, kulturní a sakrální dědictví, zachovalou přírodu a mimořádně krásnou krajinu. Je zvláště atraktivní pro milovníky lovu a rybaření. V této oblasti se vyskytují rozmanité druhy živočichů. Rozkládají se zde i největší rybníky ve zdejší části Evropy. Nacházejí se u řek Sáva, Orlava, Mursunja a dalších říček a bystrých potoků. Tento kraj je vhodný k lovu na divoké kachny, husy a ke sportovnímu rybolovu. Za zmínku stojí i četná výletní místa (Strmac, Ljeskove vode, Mígalovci, Petnja) a chráněné krajinné celky (Gajna, Prašnik, Muški bunar, Lonjsko polje). Velký význam mezi atraktivními destinacemi mají archeologická naleziště, kulturně-historické památky, galerie, muzea a objekty sakrální kultury.

Během celého roku se v oblasti Brodsko-posavské župy konají četné akce, z nichž je třeba se zmínit o nejstarší chorvatské přehlídce folkloru Brodsko kolo. Zajímavé jsou masopustní slavnosti. Návštěvníky přiláká i setkání automobilových veteránů ve městě Nova Gradiška, vinobraní v obci Stupnik, setkání tamburových kapel v obci Slavonski Kobaš, akvarelistická kolonie Sáva koňské dostihy Razigrane grive, v obci Trnjanski Kuti, mezinárodní festival harmonikářů a Dny hub.

Slavonski Brod

Město Slavonski Brod je střediskem Brodsko-posavské župy. Vyrostlo na místě někdejší římské osady Marsonia, která zde stála před 2000 lety. Nyní je Slavonski Brod důležitým dopravním uzlem. Vede tudy železnice, dálnice, městem protéká řeka Sáva. Je zde i sportovní letiště a kromě dopravního a tranzitního střediska, má Slavonski Brod rysy pohraničního města. Když byl v roce 1997 nalezen původní římský dokument z roku 71 s prvním záznamem antického názvu města MARSVNNIA, bylo to další potvrzení mimořádně dlouhých dějin a bohaté tradice města. Brod, který je v písemných dokumentech poprvé zmíněn v roce 1244, měl vždy velký strategický význam. Již ve středověku zde stála menší pevnost. V průběhu existence Vojenské krajiny byl Brod strážcem hranic mezi rakouskou a tureckou říší. K obranným účelům zde v roce 1715 vyrostla vystavěna pohraniční pevnost, která byla největší v této části Evropy. V roce 1871 získal Brod status města. Ze zdejších pamětihodností je třeba se zmínit o františkánském kostele a klášteře. Za prohlídku stojí i pevnost Brod, která spolu s opevněnými barokními městy Osijek a Stara Gradiška



PHOTO: SERGIO GOBBO



PHOTO: SERGIO GOBBO



PHOTO: DAMIR RAJLE

patřila k velkému obrannému systému na hranicích s Tureckou říší. Pevnost Brod měla kapacitu 4000 vojáků a bylo zde umístěno 150 děl. Dnes je národní kulturní památkou, jedinečnou a monumentální ukázkou vojenské fortifikační architektury.

Slavonski Brod se rozrostl i na svahy pahorku Dilj gora, na jejímž vrcholku stojí horská chata.

Slavonski Brod se rozkládá na březích řeky a jeho starý slogan, lákající turisty, zní: «Připlujte do pohádky». Většinou hlasů ho zvolili sami obyvatelé města.

Ubytování v městě a okolí lze sehnat u četných pronajímatelů pokojů, apartmánů a penzionů, ale také v hotelech Savus, Central, Zovko, Orljava a Zdjelarević.



PHOTO: SERGIO GOBBO

Nova Gradiška

Nova Gradiška získala titul «nejmladšího chorvatského města». Byla založena v roce 1748. Tehdy se nazývala Friedrichsdorf nebo Újgradiska. Vznikla a vyrostla v období existence Vojenské krajiny. Již v roce 1754 byla zahájena výstavba první zděné budovy. Je to kostel sv. Terezie (sv. Terezie), který patří k významným památkám sakrálního stavebnictví pozdního baroka v kraji Slavonie. V starém městském jádře je kromě kostela sv. Terezie také stará soudní budova a budova vězení z 18. století. Za prohlídku stojí i farní kostel Neposkvrněného početí Blahoslavené Panny Marie (Bezgrješnog začeca Blažene Djevice Marije) ze začátku 19. století.

Cestovní ruch se v městě Nova Gradiška začal rozvíjet velmi záhy. Již v roce 1892 byl založen «Spolek pro zkrášlení města», který se od roku 1930 jmenuje «Turistický spolek». Nova Gradiška byla jedním z prvních měst, v němž byly na začátku 20. století vyasfaltovány chodníky a zavedena elektrina.

Z památek města je třeba se zmínit o těch nejdůležitějších. Kromě již zmíněných kostelů sv. Terezie a kostela Neposkvrněného početí k nim patří i židovský hřbitov. Nova Gradiška svým hostům nabídne i rozmanité možnosti provozování sportovních aktivit. V létě se lze osvěžit v městských bazénech. V městě a jeho okolí se turisté mohou ubytovat v hotelech Kralj Tomislav a Slaven, v ubytovacím zařízení Slavonski biser a Maksimilijan, ale také v penzionu As.



PHOTO: SERGIO GOBBO

Turistické sdružení Brodsko-posavské župy

www.tzbpz.hr

Turistické sdružení města Slavonski Brod

www.tzgsb.hr

Turistické sdružení města Nova Gradiška

www.tzgng.hr

■ Kontakty

Kroatische Zentrale für Tourismus

Rumfordstr. 7, 80469 MÜNCHEN, DEUTSCHLAND
tel: +49 89 22 33 44
fax: +49 89 22 33 77

e-mail: kroatien-tourismus@t-online.de

Kroatische Zentrale für Tourismus

Hochstr., 43, 60311 FRANKFURT, DEUTSCHLAND
tel: +49 69 238 5350
fax: +49 69 2385 3520

e-mail: info@visitkroatien.de

Ente Nazionale Croato per il Turismo

Piazzetta Pattari 1/3, 20122 MILANO, ITALIA
tel: +39 02 86 45 44 97
fax: +39 02 86 45 45 74

e-mail: info@enteturismocroato.it

Ente Nazionale Croato per il Turismo

Via Dell'Oca 48, 00186 ROMA, ITALIA
tel: +39 06 32 11 0396
fax: +39 06 32 11 1462

e-mail: officeroma@enteturismocroato.it

Chorvatské turistické sdružení

Krakovská 25, 110 00 PRAHA 1, ČESKÁ REPUBLIKA
tel: +420 2 2221 1812
fax: +420 2 2221 0793

e-mail: info@htz.cz; infohtz@iol.cz

Office National Croate de Tourisme

48, Avenue Victor Hugo, 75116 PARIS, FRANCE
tel: +33 1 45 00 99 55
fax: +33 1 45 00 99 56

e-mail: infos.croatie@wanadoo.fr

Office National Croate du Tourisme

Vieille Halle aux Bles 38, 1000 BRUXELLES, BELGIUM
tel: +32 255 018 88
fax: +32 251 381 60

e-mail: info-croatia@scarlet.be

Oficina de Turismo de Croacia

Calle Claudio Coello 22, esc. B, 1ºC,
28001 MADRID, ESPAÑA
tel.: +34 91 781 5514
fax.: +34 91 431 8443

e-mail: info@visitacroacia.es

Horvát Idegenforgalmi Közösség

Magyar u. 36, 1053 BUDAPEST, MAGYARORSZÁG
tel/fax: +36 1 266 65 05; +36 1 266 65 33

e-mail: info@htz.hu

Kroatische Zentrale für Tourismus

Am Hof 13, 1010 WIEN, ÖSTERREICH
tel: +43 1 585 38 84
fax: +43 1 585 38 84 20

e-mail: office@kroatien.at

Chorvátske turistické združenie

Trenčianska 5, 821 09 BRATISLAVA, SLOVAKIA
tel: +421 2 55 562 054
fax: +421 2 55 422 619

e-mail: infohtz@chello.sk

Croatian National Tourist Office

350 Fifth Avenue, Suite 4003, NEW YORK 10118, U.S.A.
tel: +1 212 279 8672
fax: +1 212 279 8683

e-mail: cntony@earthlink.net

Croatian National Tourist Office

2 Lanchesters, 162-164 Fulham Palace Road
LONDON W6 9ER, UNITED KINGDOM
tel: +44 208 563 79 79
fax: +44 208 563 26 16

e-mail: info@croatia-london.co.uk

Narodowy Ośrodek Informacji Turystycznej

Republiki Chorwacji
IPC Business Center, ul. Koszykowa 54,
00-675 WARSZAWA, POLSKA
tel: +48 22 828 51 93
fax: +48 22 828 51 90

e-mail: info@chorwacja.home.pl

Kroatiska Turistbyrån

Kungsgatan 24, 11135 STOCKHOLM, SVERIGE
tel: +46 853 482 080
fax: +46 820 24 60

e-mail: croinfo@telia.com

Kroatisch Nationaal Bureau Voor Toerisme

Nijenburg 2F, 1081 GG AMSTERDAM, NETHERLANDS
tel: +31 20 661 64 22
fax: +31 20 661 64 27

e-mail: kroatie-info@planet.nl

Хорватское туристическое сообщество

Краснопресненская наб. 12, подъезд 6, офис 1502 123610
МОСКВА, РОССИЯ

ТЕЛ: +7 495 258 15 07

ФАКС: +7 495 258 15 08

e-mail: htz@wtt.ru

Hrvaška turistična skupnost

Gospodstvska 2, 1000 LJUBLJANA, SLOVENIJA
tel: +386 1 23 07 400
fax: +386 1 230 74 04

e-mail: hrinfo@siol.net

Kroatische Zentrale für Tourismus

Badenerstrasse 332, 8004 ZÜRICH, SWITZERLAND
tel: +41 43 336 20 30
fax: +41 43 336 20 39

e-mail: info@kroatien-tourismus.ch

Croatian National Tourist Board Japan

Ark Hills Executive Tower N613
Akasaka 1-14-5, Minato-ku
Tokyo 107-0052

tel: 0081 03 6234 0711

fax: 0081 03 6234 0712

e-mail: info@visitcroatia.jp

Vydává: Chorvatské turistické sdružení
www.croatia.hr